(projekt)

Uchwała Nr .....
Rady Miejskiej w Błoniu
z dnia .....

w sprawie: nadania nazwy drodze wewnętrznej.

Na podstawie art. 18 ust. 2 pkt. 13 ustawy z dnia 8 marca 1990r. o samorządzie gminnym (Dz.U. z 2001r. Nr 142, poz. 1591 z późn. zm.) w związku z art. 8 ust. 1a ustawy z dnia 21 marca 1985r. o drogach publicznych (Dz.U. z 2007r. Nr 19, poz. 115z późn. zm.) Rada Miejska uchwala, co następuje:

§ 1

1. Nadaje drodze wewnętrznej, stanowiącej własność Gminy Błonie, oznaczonej w ewidencji gruntów i budynków jako działki nr 4/4 i 13/3, położonych w Błoniu w obrębie 0020-20 nazwę „Władysława Pikiewicza".
2. Lokalizacja drogi wykazana jest na mapie sytuacyjnej, która stanowi załącznik do niniejszej uchwały.

§ 2

Wykonanie uchwały powierza się Burmistrzowi Błonia.

§ 3

Uchwała podlega ogłoszeniu w Dzienniku Urzędowym Województwa Mazowieckiego.

§ 4

Uchwała wchodzi w życie po upływie 14 dni od dnia ogłoszenia.

Uzasadnienie

Zgodnie z przepisami art. 18 ust. 2 pkt. 13 ustawy z dnia 8 marca 1990r. o samorządzie gminnym (Dz.U. z 2001r. Nr 142, poz. 1591 z późn. zm. do wyłącznej właściwości rady gminy należy podejmowanie uchwał w sprawach nazw ulic będących drogami publicznymi oraz nazw dróg wewnętrznych.

Z wnioskiem o nadanie jednej z dróg wewnętrznych w Błoniu imienia Władysława Pikiewicza wystąpili Dyrekcja, Rada Pedagogiczna i uczniowie Liceum Ogólnokształcącego im Wł. Broniewskiego w Błoniu. Będzie to uhonorowanie inicjatora i budowniczego pierwszej szkoły ogólnokształcącej w Błoniu, a także jej pierwszego Dyrektora - Władysława Pikiewicza..

Komisja Ładu Przestrzennego i Rolnictwa Rady Miejskiej w Błoniu po zapoznaniu się z całością dokumentów w sprawie postanowiła przychylić się do powyższego i wnieść pod obrady Rady Miejskiej projekt przedmiotowej Uchwały.

Starostwo Powiatu Warszawskiego Zachodniego
Powiatowy Orewrtrodek Dokumentacji Geodezyjnej i Kartograficznej

Niniejszy wydruk nie stanowi dokumentu w rozumieniu przepisów prawa.
Wydrukowano z systemu iGeoMap na podstawie danych PODGIK Ożarów Mazowiecki
Błonie
Działka nr 13/3 Obręb 0020

16.03.2010 09:12

Łącznie pow. 0,3223 ha.

Wykazany na [illegible] Nr 014-14108
projekt podziału [illegible] został zatwierdzony
ostateczną decyzją [illegible] Miasta i Gminy Błonie
Nr 6412008 z dn. 30.07.2008 r.

Z up. BURMISTRZA
[illegible]
Zastępca Burmistrza

WYKAZ POWIE

Dane z ewidencji gruntów			Nazwa nieruchomości	Nr proj. działki	
Nazwa obrębu	Nr j. rej.	Nr działki			
				4/3	m-a- k
				4/4	L-K-I-H-
				4/5	b- A-I-K
				4/6	I-A-B-H
				4/7	H-B- c-
				4/8	C-D-F-
				4/9	D- d-e-
	G.4	4/2	KW Nr WA1G/00030987/9		a-b-c-d-
				13/3	o-n-l-k-
				13/4	wg szki
0020	G.6	13/1	KW Nr WA1G/00018574/1 - dz. 13/1		wg szki

Słownie: powierzchnia KW Nr WA1G/00030987/9 wynosi jeden hektar tysiąc dwieście osiem
powierzchnia KW Nr WA1G/00018574/1 wynosi siedem hektarów siedem tysięcy sied
UWAGA! KW Nr WA1G/00018574/1 obejmuje działki 13/1 i 14.

Szkic orientacyjny

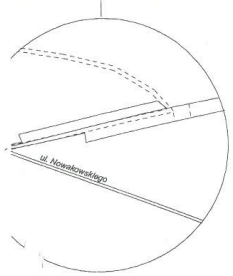

skala 1:10000

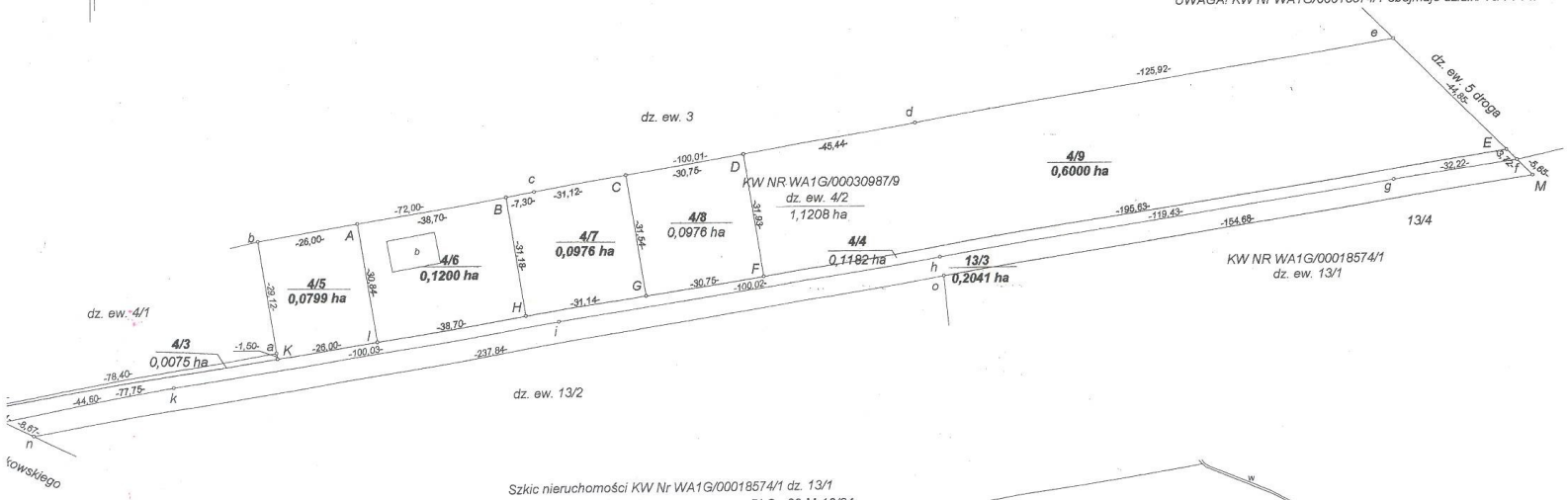

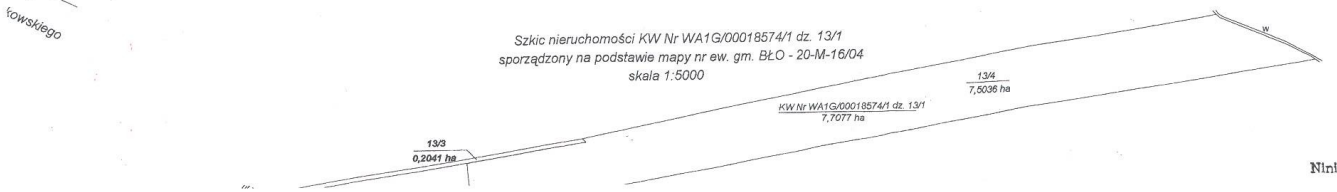

Szkic nieruchomości KW Nr WA1G/00018574/1 dz. 13/1
sporządzony na podstawie mapy nr ew. gm. BŁO - 20-M-16/04
skala 1:5000

Niniejszy dokument służy za pod-