Projekt 185/XXI/16

UCHWAŁA NR .....
RADY MIEJSKIEJ W BŁONIU

z dnia ..... 2016 r.

w sprawie oddania w dzierżawę gruntów z zasobu gminy

Na podstawie art. 18 ust. 2 pkt 9 lit. „a" ustawy z dnia 8 marca 1990 r. o samorządzie gminnym (Dz.U. z 2016 r. poz. 446) oraz art. 37 ust. 4 ustawy z dnia 21 sierpnia 1997 r. o gospodarce nieruchomościami (Dz.U. z 2015 r. poz. 1774 z późn. zm.) Rada Miejska w Błoniu uchwala co następuje:

§ 1. Rada wyraża zgodę na oddanie w dzierżawę na czas nie oznaczony z odstąpieniem od obowiązku przetargowego trybu zawarcia umów, części nieruchomości położonych:

- w Błoniu obr. 0007-07 działka ewid. nr 142/5 o pow. 122 m² panu Piotrowi Nowakowskiemu zam. Błonie, kopia mapy zasadniczej stanowi załącznik nr 1 do niniejszej uchwały,
- w Błoniu obr. 0023-23 działka ewid. nr 15/3 o pow. 254 m² państwu Bożenie i Markowi Szajkowskim zam. Błonie, kopia mapy zasadniczej stanowi załącznik nr 2 do niniejszej uchwały,
- w Bieniewicach obr. 0004 działka ewid. nr 130 o pow. 200 m² panu Sławomirowi Pryjda zam. Bieniewice, kopia mapy zasadniczej stanowi załącznik nr 3 do niniejszej uchwały
- w Błoniu obr. 0014-14 działka ewid. nr 13/15 o pow. 12 m² panu Włodzimierzowi Czajkowskiemu zam. Kampinos, kopia mapy zasadniczej stanowi załącznik nr 4 do niniejszej uchwały.

§ 2. Wykonanie uchwały powierza się Burmistrzowi Błonia.

§ 3. Uchwała wchodzi w życie z dniem podjęcia.

UZASADNIENIE

Zgodnie z art. 37 ust. 4 ustawy z dnia 21 sierpnia 1997 r. o gospodarce nieruchomościami w uchwale proponuje się dalsze wydzierżawienie gruntów na czas nieoznaczony z odstąpieniem od obowiązku przetargowego trybu zawarcia umów części nieruchomości położonych w Błoniu: obr. 0007-07 działka ewid. nr 142/5, obr. 0023-23 działka ewid. nr 15/3, obr. 0014-14 działka ewid. nr 13/15 i Bieniewicach obr. 0004 działka ewid. nr 130 ze względu na to, że grunty leżą naprzeciwko nieruchomości osób zainteresowanych wydzierżawieniem, zostały przez nich zagospodarowane jako ogródki i były dzierżawione przez nich od 2013 r., a pan Włodzimierz Czajkowski jest właścicielem tymczasowego pawilonu handlowego posadowionego na dzierżawionym gruncie.
Z uwagi na powyższe podjęcie tej uchwały jest zasadne.

Poświadcza się zgodność niniejszej kopii z treścią materiału państwowego zasobu geodezyjnego i kartograficznego.
STAROSTA WARSZAWSKI ZACHODNI

z up. STAROSTY
mgr Monika Dietrzebka
Inspektor

KOPIA MAPY ZASADNICZEJ

P.1432.2014.600 | 2016 -08- 10 | .....
Identyfikator ewidencyjny materiału zasobu | Data wykonania kopii | Imię, nazwisko i podpis osoby reprezentującej organ

dotyczy OD.UD.6642. .....2438..... .2016; Ośrodek Dokumentacji Geodezyjnej i Kartograficznej w Ożarowie Maz.
Województwo: mazowieckie; Powiat: warszawski zachodni; Jenostka ewidencyjna: Błonie; Obręb: 0007; Działka: 142/5
Skala 1:500

Punkty załamania granic przedstawione na mapie, nie oznaczone symbolem kółka pochodzą z wektoryzacji mapy ewidencyjnej w skali 1:5000.
Położenie tych punktów może nie spełniać wymagań dokładnościowych przewidzianych
Rozporządzeniem Ministra Rozwoju Regionalnego i Budownictwa w sprawie ewidencji gruntów i budynków (Dz U Nr 38 poz 454 z 2001 r.)
Opracowano systemem GEO-MAP. Skala 1 : 500. PL-2000. Wydrukował(a) : Monika Barańska dn. : 2016.08.10 godz: 11:32:23. Strona 1/1

Poświadcza się zgodność niniejszej kopii z treścią materiału państwowego zasobu geodezyjnego i kartograficznego.
STAROSTA WARSZAWSKI ZACHODNI

z up. STAROSTY

KOPIA MAPY ZASADNICZEJ

P.1432.2014. 500	2016 -08- 10	mgr Monika Nietrzebka Inspektor
Identyfikator ewidencyjny materiału zasobu	Data wykonania kopii	Imię, nazwisko i podpis osoby reprezentującej organ

dotyczy OD.UD.6642. 2438 .2016; Ośrodek Dokumentacji Geodezyjnej i Kartograficznej w Ożarowie Maz.
Województwo: mazowieckie; Powiat: warszawski zachodni; Jenostka ewidencyjna: Błonie; Obręb: 0023; Działka: 15/3
Skala 1:500

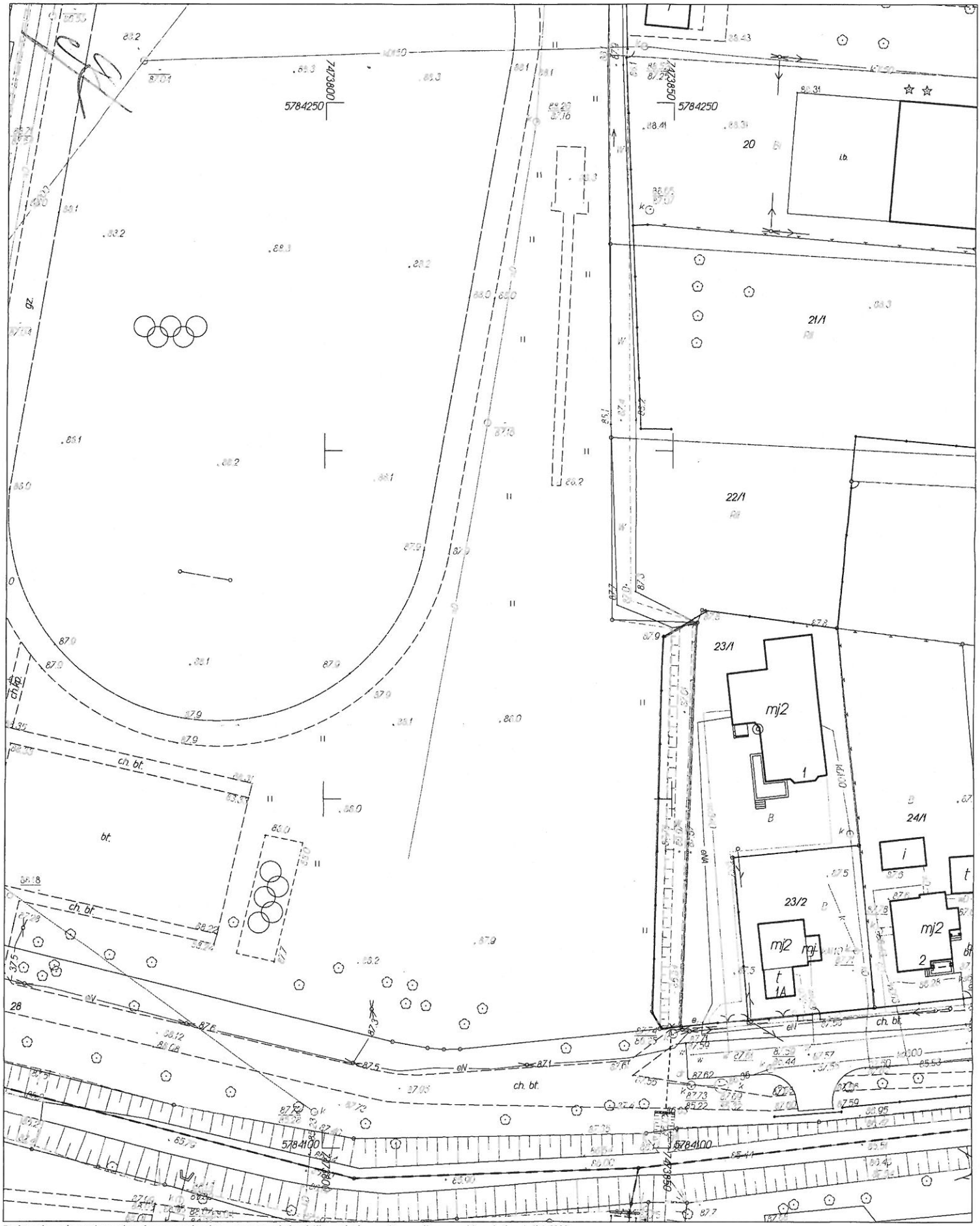

Punkty załamania granic przedstawione na mapie, nie oznaczone symbolem kółka pochodzą z wektoryzacji mapy ewidencyjnej w skali 1:5000.
Położenie tych punktów może nie spełniać wymagań dokładnościowych przewidzianych
Rozporządzeniem Ministra Rozwoju Regionalnego i Budownictwa w sprawie ewidencji gruntów i budynków (Dz U Nr 38 poz 454 z 2001 r.)

Poświadcza się zgodność niniejszej kopii z treścią materiału państwowego zasobu geodezyjnego i kartograficznego.
STAROSTA WARSZAWSKI ZACHODNI

z up. STAROSTY

mgr Monika Nietrzebka
Inspektor

KOPIA MAPY ZASADNICZEJ

P.1432.2014. 500
Identyfikator ewidencyjny materiału zasobu

2016 -08- 10
Data wykonania kopii

Imię, nazwisko i podpis
osoby reprezentującej organ

dotyczy OD.UD.6642. 2438 .2016; Ośrodek Dokumentacji Geodezyjnej i Kartograficznej w Ożarowie Maz.
Województwo: mazowieckie; Powiat: warszawski zachodni; Jenostka ewidencyjna: Błonie; Obręb: Bieniewice; Działka: 130
Skala 1:500

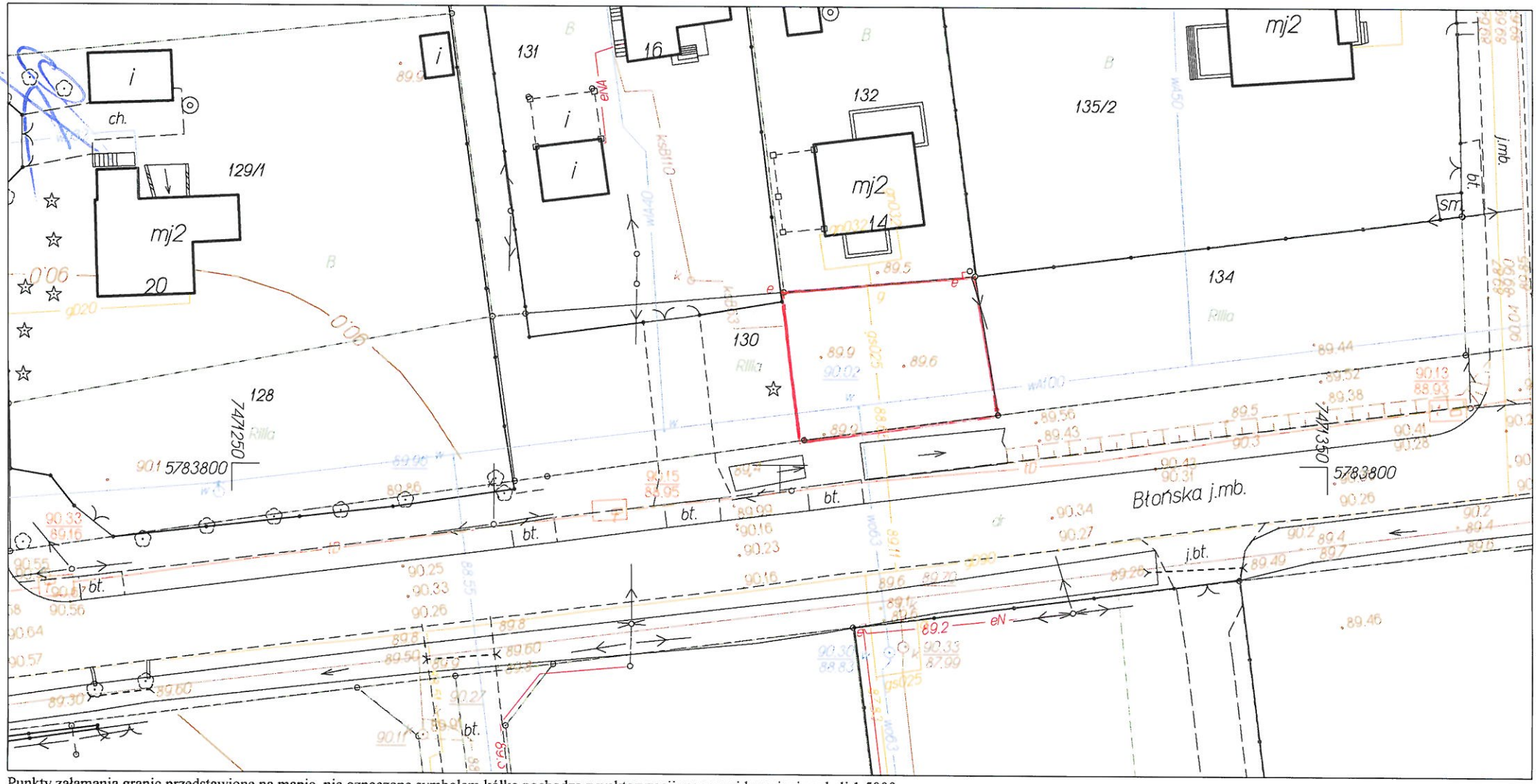

Punkty załamania granic przedstawione na mapie, nie oznaczone symbolem kółka pochodzą z wektoryzacji mapy ewidencyjnej w skali 1:5000.
Położenie tych punktów może nie spełniać wymagań dokładnościowych przewidzianych
Rozporządzeniem Ministra Rozwoju Regionalnego i Budownictwa w sprawie ewidencji gruntów i budynków (Dz U Nr 38 poz 454 z 2001 r.)
Opracowano systemem GEO-MAP. Skala 1 : 500, PL-2000. Wydrukował(a) : Monika Barańska dn. : 2016.08.10 godz: 11:34:11. Strona 1/1

Poświadcza się zgodność niniejszej kopii z treścią materiału państwowego zasobu geodezyjnego i kartograficznego.
STAROSTA WARSZAWSKI ZACHODNI

z up. STAROSTY
mgr Monika Nietrzebka
inspektor

KOPIA MAPY ZASADNICZEJ

P.1432.2014. 500
Identyfikator ewidencyjny materiału zasobu

2016 -08- 2 5
Data wykonania kopii

Imię, nazwisko i po
osoby reprezentując

dotyczy OD.UD.6642. 2572 .2016, Ośrodek Dokumentacji Geodezyjnej i Kartograficznej w Ożarowie Maz.
Województwo: mazowieckie; Powiat: warszawski zachodni; Jenostka ewidencyjna: Błonie; Obręb: 0014; Działka: 13/15
Skala 1:1000

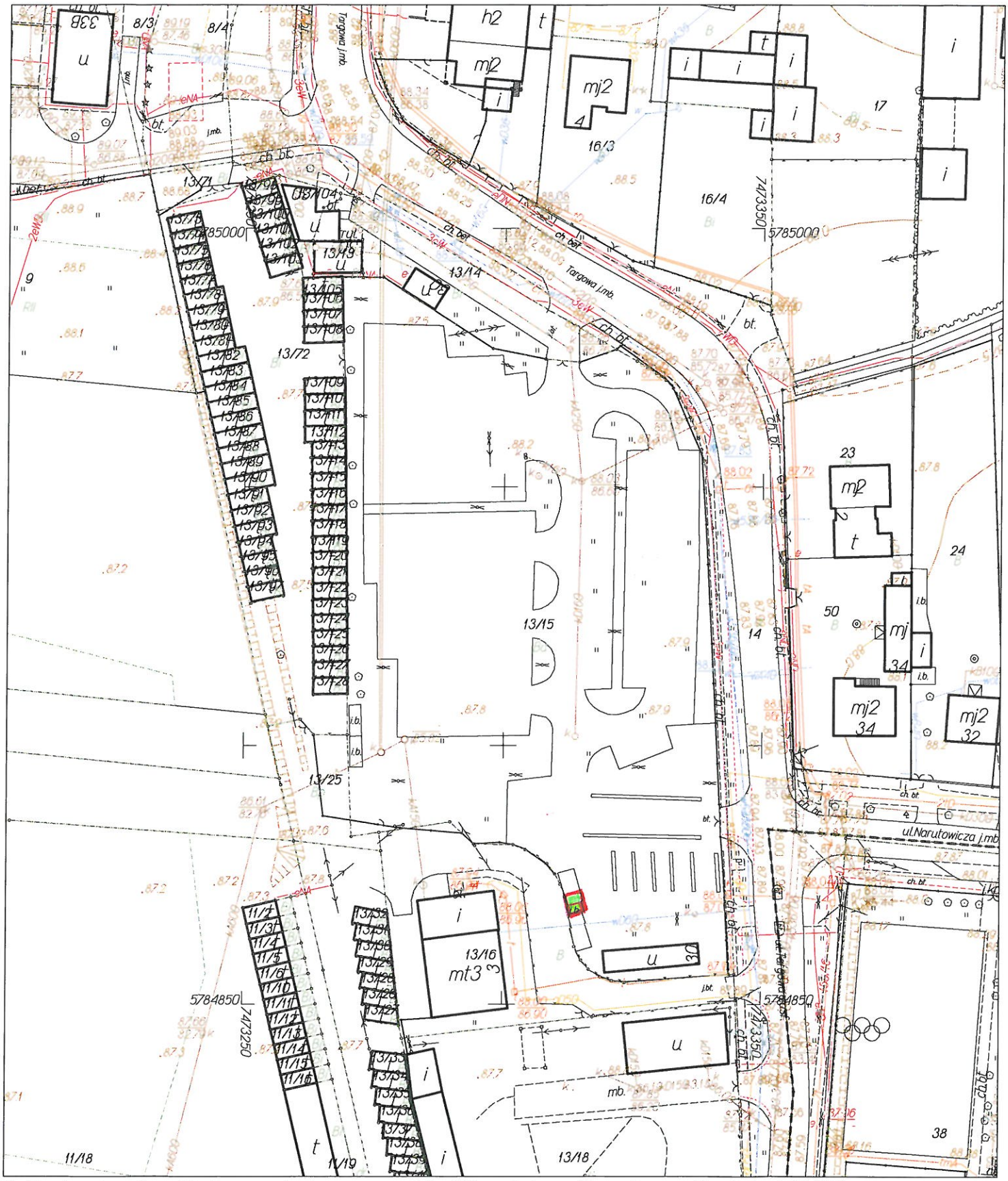

Punkty załamania granic przedstawione na mapie, nie oznaczone symbolem kółka pochodzą z wektoryzacji mapy ewidencyjnej w skali 1:5000.
Położenie tych punktów może nie spełniać wymagań dokładnościowych przewidzianych
Rozporządzeniem Ministra Rozwoju Regionalnego i Budownictwa w sprawie ewidencji gruntów i budynków (Dz U Nr 38 poz 454 z 2001 r.)
Opracowano systemem GEO-MAP. Skala 1 : 1000, PL-2000. Wydrukował(a) : Monika Barańska dn. : 2016.08.25 godz: 14:05:44. Strona 1/1