Załącznik
do uchwały nr XX/142/08
Rady Miejskiej w Błoniu
z dnia 29 stycznia 2008 roku

Lokalny Plan Rozwoju
2007-2013
dla Miasta i Gminy Błonie

Błonie 08.10.2007

Spis treści

1.Wstęp 4
2 Obszar i czas realizacji Lokalnego Planu Rozwoju.....4
3.Aktualna sytuacja społeczno-gospodarcza Gminy Błonie.....6
3.1.1 Położenie geograficzne.....6
3.1.2 Powierzchnia.....7
3.2. Środowisko przyrodnicze.....8
3.2.1 Budowa geologiczna 8
3.2.2 Rzeźba terenu.....8
3.2.3 Warunki glebowe.....9
3.2.4 Wody powierzchniowe i wody podziemne.....10
3.2.5 Warunku klimatyczne.....10
3.2.6 Świat roślinny i zwierzęcy..... 10
3.3 Turystyka.....10
3.4 Zagospodarowanie przestrzenne.....12
3.4.1 Uwarunkowania ochrony środowiska naturalnego.....13
Wody powierzchniowe i wody podziemne.....13
Powietrze.....14
Hałas.....15
3.4.2 Infrastruktura techniczna.....16
Drogi.....16
Komunikacja zbiorowa.....20
Sieć wodociągowa i sieć kanalizacyjna.....20
Sieć elektroenergetyczna.....21
Sieć ciepłownicza.....22
Sieć gazociągowa 24
Składowanie odpadów.....25
System przesyłu informacji.....25
Własność nieruchomości.....25
3.4.3 Identyfikacja problemów.....26
3.5.1 Podmioty gospodarcze.....27
3.5.2 Atrakcyjność inwestycyjna.....30
3.5.3 Rozwój małej i średniej przedsiębiorczości.....33
3.5.4 Rolnictwo.....33
3.5.5 Rynek pracy.....35
3.5.6 Zidentyfikowane problemy.....40
3.6 Sfera społeczna.....41
3.6.1 Sytuacja demograficzna.....41
3.6.2 Edukacja.....43
3.6.3 Kultura, sport, rekreacja.....47
3.6.4 Pomoc społeczna i zdrowie.....49
3.6.5 Zidentyfikowane problemy 51
4. Zadania polegające na poprawie sytuacji na danym obszarze. 51
5. Planowane projekty i zadania w okresie 2007-2013.....64

6.Oczekiwane wskaźniki osiągnięć Planu Rozwoju Lokalnego.....68
7.Możliwości pozyskania wsparcia finansowego na realizację Planu Rozwoju Lokalnego miasta i gminy Błonie w okresie 2007-2013.....72
8. System wdrażania 73
9. Sposoby monitorowania, oceny i komunikacji społecznej.....74
9.1 System monitorowania i oceny Planu.....75
9.2 Sposoby inicjowania współpracy międzysektorowej.....76
9.3 Upowszechnianie dokumentu i promocja jego efektów.....78

1. Wprowadzenie

Wstąpienie Polski do Unii Europejskiej 1 maja 2004 otworzyło przed samorządami nowe możliwości współfinansowania rozwoju lokalnego. Zadania stojące przed samorządami gminnymi zostały zapisane w ustawie o samorządzie i wyznaczają szerokie pole dla realizacji projektów inwestycyjnych mających na celu poprawę jakości życia mieszkańców oraz wzrost konkurencyjności obszaru, na jakim są wdrażane. Środki pomocowe Unii Europejskiej to w najbliższych latach jedno z głównych źródeł, z jakiego mogą być finansowane tego typu programy inwestycyjne. Najważniejszym źródłem, z którego będą współfinansowane projekty realizowane przez polskie samorządy, jest **Europejski Fundusz Rozwoju Regionalnego (EFRR)**. Zasadniczym polskim dokumentem mającym służyć programowaniu i wykorzystaniu środków z Funduszy Strukturalnych jest Strategia Rozwoju Kraju (SRK**)**. Został on opracowany na lata opracowanym na lata 2007-2015, dokument ten określa cele i perspektywy rozwoju. Priorytetami strategicznymi w/w dokumencie są:

1. wzrost konkurencyjności i innowacyjności gospodarki
2. poprawa stanu infrastruktury technicznej i społecznej
3. wzrost zatrudnienia i podniesienie jego jakości
4. budowa zintegrowanej wspólnoty społecznej i poprawa jej bezpieczeństwa
5. rozwój obszarów wiejskich
6. rozwój regionalny poniesienie spójności terytorialnej

W oparciu o SRK opracowywane zostały tzw. programy operacyjne (Program Operacyjny Innowacyjna Gospodarki, Kapitał Ludzki, Infrastruktura i Środowisko, Rozwój Polski Wschodniej, Europejska Współpraca Terytorialna, Pomoc Techniczna) oraz 16 Regionalnych Programów Operacyjnych.

Regionalny Program Operacyjny Województwa Mazowieckiego na lata 2007-2013, nie jest bezpośrednio skierowany do danego sektora czy branży. Jego zasadniczy cel to: *„Poprawa konkurencyjności regionu i zwiększenie spójności społecznej,gospodarczej i przestrzennej województwa"*

Regionalny Program Operacyjny (RPO) to główne narzędzie pozyskiwania

środków przez samorządy na finansowanie zadań inwestycyjnych. Plan Rozwoju Lokalnego Miasta i Gminy Błonie został opracowany w celu umożliwienia sięgania po środki europejskie w ramach RPO a także innych programach operacyjnych.

Prace nad Planem Rozwoju Lokalnego przebiegały dwutorowo. Z jednej strony obejmowały przygotowanie analiz eksperckich koncentrujących się na zdiagnozowaniu aktualnej sytuacji społeczno -gospodarczej Gminy. Z drugiej strony polegały na określeniu kluczowych problemów i szans rozwojowych uzgodnieniu priorytetowych zadań do realizacji oraz metod wdrażania i monitorowania Planu.

Niniejszy dokument został przygotowany w oparciu między innymi o Strategię Rozwoju Miasta i Gminy Błonie do 2020 roku, Studium Uwarunkowań i Kierunków Zagospodarowania Przestrzennego, Wieloletni Plan Inwestycyjny na lata 2007-2007.,Lokalny Plan Rozwoju na lata 2004-2006. Ponadto jest on dokumentem warunkującym możliwość pozyskania wsparcia dla zadań inwestycyjnych z funduszy strukturalnych Unii Europejskiej. Niniejszy dokument został przygotowany według wytycznych określonych przez Ministerstwa Rozwoju Regionalnego.

2. Obszar i czas realizacji Planu Rozwoju Lokalnego

Horyzont czasowy Planu Rozwoju Lokalnego dla Miasta i Gminy Błonie obejmuje perspektywę:

Lata 2007 – 2013.

Dla tego okresu wskazano główne zadania. Planowane inwestycje i projekty realizowane będą na terenie Miasta i Gminy Błonie, która położona jest w powiecie warszawskim-zachodnim, w województwie mazowieckim

3. Aktualna sytuacja społeczno-gospodarcza Miasta i Gminy Błonie

3.1. Położenie geograficzne, powierzchnia, ludność

3.1.1 Położenie geograficzne

Miasto i Gmina Błonie położone jest w centralnej części województwa mazowieckiego w obrębie powiatu warszawskiego zachodniego.

W jej skład wchodzą następujące sołectwa:

- Białuty
- Białutki
- Bieniewice
- Bieniewo Parcela
- Bieniewo Wieś
- Bramki
- Błonie Wieś
- Cholewy
- Dębówka
- Górna Wieś
- Konstantów
- Kopytów
- Łaźniew
- Łaźniewek
- Łąki
- Marysinek
- Nowa Górna
- Nowa Wieś
- Nowe Faszczyce
- Nowy Łuszczewek
- Piorunów
- Radonice
- Radzików Wieś
- Rochaliki
- Rokitno
- Stare Faszczyce
- Stary Łuszczewek
- Wawrzyszew
- Witanów
- Witki
- Wola Łuszczewska
- Żukówka

Dodatkowo dokonano wyboru 6 rad osiedlowych, będących jednostkami pomocniczymi dla miasta Błonie.

Gmina graniczy z następującymi gminami:

- Ożarów Mazowiecki - powiat warszawski zachodni (od wschodu);
- Leszno - powiat warszawski zachodni (od północy);

- Teresin - powiat sochaczewski (od zachodu);
- Baranów – powiat grodziski (od południowego zachodu);
- Grodzisk Mazowiecki – powiat grodziski (od południa);
- Brwinów – powiat pruszkowski (od południowego wschodu).

Cała gmina leży na Równinie Łowicko-Błońskiej, stanowiącej część makroregionu Nizin Środkowo-mazowieckich, które należą do regionu określanego jako Niziny Mazowiecko-Podlaskie.

Błonie zlokalizowane jest w odległości 28 kilometrów na zachód od Warszawy. Zaś najbliższymi większymi miejscowościami są: od południa Grodzisk Mazowiecki; od zachodu Sochaczew zaś od północy Leszno i Nowy Dwór Mazowiecki. Gmina ma dogodne połączenia komunikacyjne. Położona jest przy skrzyżowaniach następujących dróg:

- drogi krajowej Nr 2 - Trasa Poznańska
- drogi wojewódzkiej nr 579, która łączy drogę krajową nr 2 oraz drogę krajową nr 8.

W odległości 2 km od granic gminy, ma przebiegać projektowana Autostrada A2 z węzłem Tłuste w gminie Grodzisk Mazowiecki. Wspomnieć należy, że na terenie gminy przebiega również międzynarodowa magistrala kolejowa wschód-zachód.

3.1.2 Powierzchnia

Gmina zajmuje obecnie powierzchnie 8 584 ha, z czego prawie 84%, dokładnie 7 163 ha stanowią użytki rolne. Wśród użytków rolnych przeważają grunty orne, których powierzchnia wynosi 6 547 ha czyli niemalże 92% terenów rolniczych.

Tabela 1. Struktura użytkowania gruntów w gminie Błonie

Powierzchnia – struktura użytkowa	Powierzchnia w ha	Powierzchnia w %
Ogółem	**8 584**	**100**
Użytki rolne	7163	83,46
Grunty orne	6547	91,40
Sady	155	2,16
Łąki i pastwiska	461	6,44
Grunty leśne	15	0,17
Pozostałe grunty i nieużytki	1406	16,37

Źródło: Bank Danych Lokalnych 2005

3.2. Środowisko przyrodnicze

3.2.1 Budowa geologiczna

Na obszarze gminy zalegają utwory zlodowaceń plejstoceńskich: są to przede wszystkim piaski i gliny zwałowe z okresu zlodowacenia środkowopolskiego. Na powierzchni głównie występują utwory pyłowe, wodnego pochodzenia o miąższości 0,5-1,5 m; zaś w północno-wschodniej części dochodzące do 2 m. Pod warstwą pyłów znajdują się gliny oraz piaski różnoziarniste. W części północno-zachodniej na powierzchni znajdują się piaski średnioziarniste, zaś w podłożu – pyły lub piaski luźne.

3.2.2 Rzeźba terenu

Równina Łowicko-Błońska obejmuje równinną wysoczyznę morenową na północy i równinę typu pedymentu. Powstały one z przekształcenia form akumulacji lodowcowej i rzeczno-lodowcowej w wyniku denudacji peryglacjalnej. Wody pradolinne płynące na zachód osadziły tu rozległe pola piasków, które pod wpływem wiatrów uformowały na wschód od Sochaczewa płytką pokrywę pyłową. Obszar ten jest płaski o wysokości 85-100 metrów, na której charakterystycznymi formami rzeźby są doliny rzek. Poza tym występują

formy antropogeniczne, takie jak nasypy kolejowe i drogowe. Najniżej położone tereny rozciągają się na wysokości od 80,3 m n.p.m. w dolinie Utraty we wsi Cholewy, do 100 m n.p.m. na pozostałym terenie.

3.2.3.Warunki glebowe

Na terenie gminy przeważają gleby czarnoziemie, wśród których możemy wyróżnić czarne ziemie właściwe i czarne ziemie zdegradowane, poza tym występują gleby brunatne oraz gleby pseudobielicowe. Na terenie gminy czarne ziemie stanowią 45% wszystkich gruntów ornych, gleby pseudobielicowe – 30%, gleby brunatne – 25%.

Posiadają one cechy zbliżone do cech gleb lessowych i zawierają znaczną ilość próchnicy (4-4,5%), tworząc kompleks gleb pszenno-buraczanych.

Analizując gleby pod względem klas bonitacyjnych, zauważyć można przewagę najlepszych gleb klasy I-III, obejmujących obszar 4548 ha, gleby średnie klasy IV a i IV b – stanowią 2278 ha, a gleby najsłabsze klasy V i VI zajmują powierzchnie 645 ha. Największe skupiska gruntów klasy I występują we wsiach Witki, Błonie Wieś oraz mniejsze we wsiach Żukówka, Łaźniew.

3. 2.4.Wody powierzchniowe i wody podziemne

Gmina położona jest w zlewni rzeki Utraty, która jest największym ciekiem na terenie gminy; o uregulowanym korycie szerokości 2-4 m. Rzeka ta jest jednym z pięciu prawych dopływów rzeki Bzury. Największymi jej dopływem są rzeki Stara Rokitnica i Korytnica przecinające równinę. Rzeka Utrata i jej dopływy są zasilane wodami odprowadzanymi z terenów rolniczych systemem rowów melioracyjnych.

W zagłębieniach terenu znajdują się liczne oczka wodne o niewielkich powierzchniach.

Zwierciadło wód gruntowych na przeważającej części obszaru znajduje się płytko pod powierzchnią: 0,5-2,5 m, najpłycej występuje w dolinach rzek i lokalnych zagłębieniach zaś najgłębiej na wschodzie i w centrum gminy.

3.2.5 Warunku klimatyczne

Klimat tego regionu jest zbliżony do klimatu panującego w całym makroregionie Niziny Środkowomazowieckiej, nieco cieplejszy od klimatu wysoczyzn, sąsiadujących z tym terenem. W podziale klimatycznym E. Romera obszar ten jest zaliczany do Krainy Środkowo Mazowieckiej. Jest to teren znacznie oddalony od Morza Bałtyckiego, otwarty na bezpośredni wpływ napływających mas powietrza z zachodu, jak i ze wschodu. Jest to zatem teren, w którym przenikają się wzajemnie cechy klimatu oceanicznego i klimatu kontynentalnego. Średnia temperatura powietrza waha się od -2^0C zimą do ponad 18^0C latem. Lato jest tu znacznie dłuższe niż na północy Mazowsza, zimy łagodniejsze i krótsze. Okres bezprzymrozkowy jest najdłuższy na całym Mazowszu – pierwsze przymrozki jesienne pojawiają się dopiero po 20 października, wiosenne kończą się natomiast przed 25 kwietnia. Okres wegetacyjny jest tu najdłuższy – przekracza 215 dni. Roczne opady oscylują w okolicach około 500 mm w ciągu roku, a średnia liczba dni z burzą wynosi około 20. Rozkład kierunków wiatrów nie odbiega od rozkładu obserwowanego w całej Polsce.

3.2.6 Świat roślinny i zwierzęcy

Teren ten jest słabo zalesiony, gdyż obszar lasów i gruntów leśnych wynosi zaledwie 15 ha, co stanowią 0,16 % powierzchni całej gminy. Poza nielicznymi obszarami roślinności naturalnej na uwagę zasługują parki zabytkowe.

Mała lesistość terenów gminy powoduje, że świat zwierzęcy nie jest licznie reprezentowany, jedynie wzdłuż cieków wodnych można spotkać większą ilość gatunków ptaków.

3.3 Turystyka

Atrakcyjność turystyczna gminy Błonie jest na niskim poziomie. Wśród walorów turystycznych przeważają raczej walory antropogeniczne nad przyrodniczymi. Walory przyrodnicze są reprezentowane przede wszystkim przez parki

zabytkowe, których na terenie gminy jest kilkanaście. Najcenniejszymi tego typu obiektami są: park pałacowy typu krajobrazowego z I poł. XIX w. we wsi Pass o pow. ok. 25 ha , park dworski z I poł. XIX w. o pow. 12 ha we wsi Bramki; park dworski z I poł. XIX wieku o powierzchni około 7 ha we wsi Faszczyce. Na terenie parków zabytkowych znajdują się pomniki przyrody, w sumie z terenu gminy przez Konserwatora Przyrody do rejestru pomników przyrody zostało wpisanych 16 obiektów. Na uwagę zasługują również atrakcyjne tereny przyrodnicze wokół oczek wodnych oraz rzek Utrata i Rokitnica. Najcenniejsze przyrodniczo i krajobrazowo tereny gminy zostały objęte ochroną w ramach Rozporządzenia Wojewody z dnia 27.09.1997 r. w sprawie utworzenia Warszawskiego Obszaru Chronionego Krajobrazu. Jest to dolina rzeki Utraty stanowiąca ciąg ekologiczny o znaczeniu regionalnym. Łączy on Kampinoski Park Narodowy poprzez Lasy Sękocińskie, Magdalenkę, Chojnowski Park Krajobrazowy z Mazowieckim Parkiem Krajobrazowym. Należy jednak mieć na uwadze, że rzeki Utrata i Rokitnica są bardzo zanieczyszczonymi rzekami, dlatego by przywrócić je w pełni do funkcji turystycznych niezbędne jest podjęcie działań mających na celu poprawienie jakości wód tych rzek.

Wśród walorów antropogenicznych do najcenniejszych zabytków zalicza się:

- Kościół parafialny Świętej Trójcy – jest to jedna z najstarszych budowli sakralnych na Mazowszu.
- Kościół pw. św. Jakuba w Rokitnie projektu Tomasza Belottiego – architekta Króla Jana Sobieskiego, budowę rozpoczęto na przełomie XVII i XVIII w., a dokończono dopiero w latach 1883-86 już wg projektu Konstantego Wojciechowskiego.
- Ratusz miejski - zbudowany na planie kwadratu wg projektu Henryka Marconiego.
- Klasycystyczny pałac w Passie - wybudowany w latach 1830 – 1835 przez Jana Henryka Geysmera prawdopodobnie według projektu Adolfa Schucha
- Budynek Ochotniczej Straży Pożarnej z 1905.

Turystyka nie jest jedną z głównych gałęzi gospodarki gminy, jednakże

potencjalni turyści nie będą mieli kłopotu ze znalezieniem niezbędnej infrastruktury noclegowej i żywieniowej.
Baza noclegowa zawiera 6 obiektów (dysponują 299 miejscami noclegowymi) oraz kilka gospodarstw agroturystycznych o bliżej nie określonej liczbie miejsc noclegowych. Największym obiektem noclegowym jest hotel „Pekaes" umożliwiający nocleg 72 osobom.
Na terenie miasta znajduje się 5 obiektów gastronomicznych; w tym 2 restauracje, 2 pizzerie i jeden bar.
Istniejące infrastruktura towarzysząca została przede wszystkim zbudowana w odpowiedzi na potrzeby wyższe mieszkańców gminy. Na infrastrukturę towarzyszącą składa się klika stadnin koni, oraz Miejsko – Gminny Ośrodek Kultury „Poniatówka". Ośrodek ten prowadzi działalność kulturalno-artystyczną. Odbywają się tu cyklicznie wernisaże prac malarskich, koncerty, recitale, spotkania polityczne, autorskie i wieczory poetyckie.

Wśród imprez kulturalno-rozrywkowych największą popularnością cieszą się „Dni Błonia", mające miejsce w pierwszych dniach czerwca.

Gmina ma słabo rozwinięty system ścieżek rowerowych. Są to pojedyncze nie połączone ze sobą odcinki. Przez teren gminy przebiega czerwony szlak wiodący do Puszczy Kampinoskiej.

3.4 Zagospodarowanie przestrzenne

W chwili obecnej gospodarowanie przestrzenią na terenie gminy opiera się na Studium Uwarunkowań i Kierunków Zagospodarowania Przestrzennego Gminy Błonie, w którym zapisane są główne kierunki rozwoju przestrzennego gminy.
Cel nadrzędny strategicznego planowania rozwoju miasta i gminy określono jako:
„Stworzenie warunków dla dynamicznego i harmonijnego rozwoju społeczno-gospodarczego".

W studium zostały zapisane następujące cele strategiczne do 2015 r.:

- zwiększenie atrakcyjności przestrzeni miasta i gminy dla lokalizacji różnych form aktywności gospodarczej,
- poprawa warunków życia mieszkańców,
- ochrona przyrody i wykorzystanie walorów przyrodniczych i rekreacyjnych dla rozwoju gminy,
- harmonizowanie procesów rozwojowych.

Następnie opracowano cele i działania operacyjne służące realizacji celów strategicznych:

- sukcesywne powiększanie terenów aktywności gospodarczej oraz przebudowa, rozbudowa centrów usługowych,
- równoczesna ochrona przed urbanizacją terenów prawnie chronionych ze względów przyrodniczych i kulturowych, terenów rolniczej przestrzeni produkcyjnej oraz terenów, które obecnie nie są predysponowane do urbanizacji,
- rewaloryzacja istniejących wartości i obszarów tworzących układ przyrodniczy miasta i gminy w powiązaniu z układami o znaczeniu ponadregionalnym,
- kontynuacja dotychczasowych kierunków rozwoju i dyspozycji funkcjonalnej planów ogólnych i miejscowych planów zagospodarowania przestrzennego z wyjątkiem ustaleń, które się zdezaktualizowały ze względu na przekształcenia własnościowe oraz zmianę przepisów prawnych,
- wytyczanie kierunków rozwoju miasta i gminy kompleksowo w powiązaniu z gminami otaczającymi,
- kontynuacja dotychczasowych kierunków rozwoju infrastruktury technicznej i komunikacji w powiązaniu z sąsiednimi gminami.

3.4.1 Uwarunkowania ochrony środowiska naturalnego

Wody powierzchniowe i wody podziemne

Na terenie gminy Błonie kontrole prowadzone przez WIOŚ wskazują na silne

zanieczyszczenie rzek. Rzeka Utrata należy do najbardziej zanieczyszczonych rzek na terenie województwa mazowieckiego jak i na terenie całego kraju. Według raportu WIOŚ z roku 2003 roku, rzeka ta należy do najniższej klasy czystości, zaś stężenie fosforu przekracza pięciokrotnie dopuszczalne normy. Najbardziej jest zanieczyszczona na odcinku od miasta Pruszkowa do ujścia do rzeki Bzury. Główne źródła zanieczyszczeń, odprowadzane do rzeki bezpośrednio lub jej dopływami, zlokalizowane są w Pruszkowie, Piastowie, Milanówku, Grodzisku Mazowieckim, Józefowie oraz częściowo w Błoniu. Wynikiem tego jest bardzo zła jakość wody w Utracie. Zawartość substancji organicznych łatwo rozkładanych (BZT5) wynosiła nawet około 100 mg O2/dm3, obserwowano również wysokie stężenie związków azotowych, fosforowych i stałe występowanie bakterii z grupy coli.

Rzeka Rokitnica na całym odcinku jest zanieczyszczona. Wpływają do niej ścieki z oczyszczalni w Grodzisku Mazowieckim, ścieki z Zakładów Farmaceutycznych „POLFA" oraz innych zakładów w Grodzisku Mazowieckim i Milanówku. Rzeka Stara Rokitnica płynie głównie w granicach gminy Błonie. Jest połączona śluzą z rzeką Rokitnicą w miejscowości Czubin. Źródłem zanieczyszczeń są spływy terenowe odprowadzane do rzeki w sposób zorganizowany kanałami deszczowymi w mieście, bądź w sposób niezorganizowany z pól i łąk, zanieczyszczone nawozami sztucznymi, środkami ochrony roślin, gnojowicą itp. Do Rokitnicy odprowadzane są także oczyszczone ścieki z miejskiej oczyszczalni ścieków w Błoniu.

W ostatnim okresie nastąpiła pewna poprawa czystości wód powierzchniowych, na skutek ograniczenia produkcji w zakładach przemysłowych, zubożenia rolników i w związku z tym zmniejszenia stopnia nawożenia gleby, jak również dzięki działalności proekologicznej realizowanej w gminach.

Na terenie miasta znajduje się również kompleks stawów (tzw. glinianki) o powierzchni lustra wodnego ok. 5,6 ha, użytkowane przez Polski Związek Wędkarski. Kilka lat temu władze gminy podjęły działania których celem miało być zorganizowanie na części stawów kąpieliska miejskiego. Niestety w chwili obecnej woda w tych zbiornikach nie spełnia norm czystości. Dlatego też

kąpielisko jest zamknięte.

Powietrze

Gmina Błonie jest objęta monitoringiem WIOŚ. Na podstawie analiz danych dotyczących wartości opadu pyłu, ołowiu i kadmu w Gminie Błonie, można stwierdzić, że nie przekraczają one wartości dopuszczalnych.

I tak wg. danych z 2002 r.:

- opad pyłu wynosił 92,4 g/m kw. rok - norma 200 g/m kw. rok
- opad ołowiu wynosił 9,5 mg/m kw. rok - norma 100 mg/m kw. rok
- opad kadmu wynosił 0,288 mg/m kw. rok - norma 10 mg/m kw. rok

Problem zanieczyszczenia powietrza został częściowo rozwiązany poprzez gazyfikację większości terenów miasta i gminy. Gmina zasilana jest z gazociągu wysokiego ciśnienia o 400 mm Mory – Błonie – Łódź, od którego gaz doprowadzany jest do stacji redukcyjno-pomiarowej. Sieć rozdzielcza budowana jest na bazie tego gazociągu.

Kotłownie centralne, jak również kotłownie w zakładach produkcyjnych zostały w ostatnich latach przystosowane do zmiany czynnika grzejnego z węglowego na gazowy bądź olejowy.

Problemem jest natomiast, szczególnie na wsiach, emisja z indywidualnych budynków opalanych węglem (dotyczy to ok. 16% ogółu mieszkańców), oraz nielicznych kotłowni lokalnych, które z uwagi na brak środków finansowych nie są w stanie przeprowadzić prac modernizacyjnych.

Na końcowy efekt stanu zanieczyszczenia powietrza istotny wpływ mają również emisje niekontrolowane m.in. pochodzące ze spalin samochodowych, które z uwagi na zwiększony ruch samochodowy w ostatnich latach znacznie się nasiliły.

Przebieg stężeń średniodobowych SO_2 i zapylenia charakteryzuje się występowaniem stężeń maksymalnych w okresie zimowym (sezon grzewczy),

oraz wartości stężeń minimalnych w okresie letnim.

Hałas

Na terenie gminy występuje średnie zagrożenie hałasem komunikacyjnym. Warunkiem zachowania właściwego standardu akustycznego w budynkach istniejących bądź nowo sytuowanych bliżej tras jest ograniczenie prędkości pojazdów oraz wprowadzenie zabezpieczeń akustycznych. Szczególnie narażone są na nie obiekty usytuowane wzdłuż drogi krajowej nr 2 oraz obecnej i projektowanej drogi wojewódzkiej 579. Gwałtowny, skokowy, przyrost liczby środków transportu przy minimalnym wzroście długości i jakości dróg spowodował duży wzrost uciążliwości hałasu.

3.4.2 Infrastruktura techniczna

Drogi

Na terenie gminy występują cztery kategorie dróg

- drogi krajowe - przez miasto przebiega droga krajowa nr 2 (Świecko – Poznań – Warszawa – Terespol), na którą składa się ciąg ulic Sochaczewska, Powstańców. Na terenie gminy jej długość wynosi 14,66 km (w tym na terenie miasta 4,28 km). Zgodnie z sugestami zawartymi w „Studium…" przewidywana jest modernizacja tej drogi.

- drogi wojewódzkie – stanowią one połączenia z innymi miastami w regionie, a więc kształtują tym samym rozwój lokalnej przestrzeni gospodarczej. Łączna długość czterech dróg wojewódzkich wynosi 13,90 km (w tym na terenie miasta 6,90 km). W celu wyeliminowania ruchu tranzytowego z centrum Błonia, planowana jest realizacja części drogi 579 łącznie z budową dwupoziomowego skrzyżowania z linią PKP jako obwodnicą zachodnią, oraz przeniesienie ruchu z drogi 720 /ulica

Poniatowskiego, Nowakowskiego/ na planowaną obwodnicę wchodnią – tzw. „Paszkowiankę”

- drogi powiatowe – na terenie miasta przebiega łącznie 12 dróg powiatowych o łącznej długości 36,95 km (w tym na terenie miasta 3,60 km).
- drogi gminne – tworzą podstawowy układ komunikacyjny niezbędny dla poruszania się przez lokalną społeczność. Gmina posiada obecnie 151,60 km dróg (w tym na terenie miasta 49,09 km).

Tabela 2. Długość nawierzchni w gminie Błonie

Lp.	Grupa rodzajów nawierzchni jezdni dróg gminnych	Długość km
1.	Asfaltowe lub o asfaltowej warstwie ścieralnej	50,77
4.	Prefabrykaty betonowe	3,34
5.	Wzmocnione (żwir, żużel)	90,94
W SUMIE		**151,6**

Źródło: dane Urzędu Gminy Błonie

Tabela 3. Rodzaje dróg w gminie Błonie

MIEJSCOWOŚCI	NUMER DROGI	STAN DRÓG	DŁUGOŚĆ NA TERENIE GMINY	PRZEWIDYWANE ROBOTY
KRAJOWE				
Terespol – Warszawa – Świecko – Poznań	**NR 2**		10,38 km – gmina 4,28 km – miasto Razem 14.66 km	modernizacja drogi krajowej nr 2 zgodnie ze „Studium”
WOJEWÓDZKIE				
Kazuń Polski – Leszno – **Błonie** – Grodzisk Maz. - Radziejowice	**579**			przebudowa w aspekcie obwodnicy zachodniej; wiadukt nad torami PKP
Stacja kolej. **Błonie** – droga woj. 579	**587**		1357 m	
Droga nr 2 – stacja kolej. Płochocin – Józefów – Rokitno - **Błonie**	**700**			
Błonie – Brwinów – Otrębusy - Nadarzyn	**720**			przebudowa w aspekcie obwodnicy południowej
POWIATOWE				
Dąbrówka –	**01423**	standard VI, od	**3900 m** – gmina	proponowana do

granica Gminy Grodzisk – ul. Faszczycka – ul. Fabryczna – droga woj. Nr 579		południ. granicy 600 m leszowa, dalej naw. bit. stan dobry, pobocza, rowy – stan zły	**700 m + 800 m** - miasto	przeklasyfikowania na gminne (w granicach miasta i gminy)
Bieniewice – Stare Faszczyce - Milęcin	**01424**	2300 m – standard VI 2900 m – standard IV stan bardzo zły		
Nowe Faszczyce – Stare Faszczyce	**01425**	standard IV stan bardzo zły	2400 m	proponowana do przeklasyfikowania na gminne (w granicach miasta i gminy)
Bieniewice – Boża Wola	**01426**	standard VI, stan bardzo dobry	1400 m	
Dr. Nr 2 – Nowa Wieś – Boża Wola	**01427**	standard IV, stan zły	1900 m	
Bieniewo Parcela – Bieniewo Wieś	**01428**	standard V, stan zły	2720 m	
Błonie - Bieniewice	**01429**	standard III, stan zły	**4500 m** – gmina **1275 m** – miasto ul. Bieniewicka od drogi woj. 579 do gr. m. Błonie	
Błonie – Milęcin - Brwinów	**01430**	standard VI, od gran. gminy do przejazdu kolej. nawierzchnia dobra, pobocza – stan zły	**1630 m** – gmina **1000 m** – miasto ul. Poniatowskiego	proponowana do przeklasyfikowania na gminną (w granicach miasta i

		odcinek od przejazdu kolej. do rzeki Rokitnicy – potrzebna przebudowa) dalej stan wymagający drobnych napraw	od ul. Nowakowskiego	gminy)
Wąsy – Białutki – dr. woj. 579	**01437**	standard IV, stan zły	950 m	
Zaborówek – Wąsy - Kopytów	**01438**	standard III stan zły	2880 m	
Drog. woj. 579 – Wawrzyszew – Gawartowa Wola	**01442**	standard III	3590 m	
Bramki Ludne – Nowy Łuszczewek – Czarnów – Grądy (dr. Nr 2 – dr. Nr 580)	**01444**	standard IV standard VI stan bardzo zły	2850 m 1490 m	

Źródło: dane Urzędu Gminy Błonie

Komunikacja zbiorowa

Głównym środkiem komunikacji dla mieszkańców miasta, który umożliwia połączenie z Warszawą jest linia kolejowa PKP E-20 dalekobieżna i podmiejska. Linia ta została zmodernizowana w latach 90 i przystosowana do dużych prędkości.

Dodatkowo na terenie gminy znajduje się sieć przystanków autobusowych obsługiwanych przez PKS.

Gmina również uruchomiła autobusowy dowóz dzieci do szkoły.

Sieć wodociągowa i sieć kanalizacyjna

Za sieć wodociągową i sieć kanalizacyjną odpowiedzialne jest Miejskie

Przedsiębiorstwo Wodociągów i Kanalizacji w Błoniu Sp. z o.o., które jest jednoosobową spółką gminy Błonie.
Długość kanalizacji na terenie gminy wynosi 78,4 km, zaś liczba połączeń prowadzonych do budynków mieszkalnych wynosi 1630 sztuk.
Łączna długość sieci wodociągowej wynosi 155,8 km, w tym 3439 szt. przyłączy. Prawie całe miasto jest pokryte siecią kanalizacyjną grawitacyjną, ciśnieniową lub próżniową, zaś kolejne wsie są do niej systematycznie podłączane.

Na podstawie Narodowego Spisu Ludności z 2002 oszacowano, że liczba ludności korzystających z sieci wodociągowej wyniosła 17 415 osób, co stanowiło prawie 90% ludności gminy.
Gmina zmodernizowała mechaniczno-biologiczną oczyszczalnię ścieków w zakresie dostosowania jej parametrów pracy do norm europejskich, jak również budowane są nowe odcinki kolektorów sanitarnych.

Wodociągi zasilane są z 4 gminnych stacji uzdatniania wody oraz ujęć nie będących własnością Gminy, należą do nich:

a) ujęcie Konstantów, Górna Wieś, Bieniewice, miasto Błonie,
1b) ujęcia w gminie Ożarów Mazowiecki zasilające wodociągi gminne Błonia,
2c) ujęcie w gminie Leszno – (w Feliksowie) zasilające wodociągi gminne Błonia,
3d) ujęcia zakładowe.

Sieć elektroenergetyczna

Sieć elektroenergetyczna na terenie gminy Błonie jest obsługiwana przez ZEWT-S.A. Rejon Energetyczny Pruszków. ZEWT jest odpowiedzialny za podłączenia nowych odbiorców, remonty sieci rozdzielczych i budowę nowych.

Na terenie gminy przebiegają następujące linie elektroenergetyczne:

- dwie jednotorowe linie 400 kV do stacji Rogowiec i Płock;

- jednotorowa napowietrzna linia 220 kV Mory- Podolszyce ;
- jednotorowa napowietrzna linia 220 kV Mory- Sochaczew ;
- jednotorowa napowietrzna linia 220 kV Mory- Janów;
- dwutorowa napowietrzna linia 110 kV od stacji Mory do stacji Ożarów i rozgałęziająca się tam na jednotorowe napowietrzne linie 110 kV do stacji Moszna i dalej do Błonia;
- jednotorowa projektowana napowietrzna linia 110 kV do Leszna.

Na ulicy Grodziskiej i w Żukówce znajduje się Główny Punkt Zasilający (GPZ) zasilany liniami napowietrznymi po 110 kV, z którego wychodzą linie rozdzielcze średniego napięcia po 15kV napowietrzne i kablowe. Linie te zasilają stacje transformatorowe, z których wyprowadzane są linie abonenckie niskiego napięcia, w większości napowietrzne. Obiekty o dużym poborze energii zasilane są liniami SN poprzez lokalne (zakładowe) stacje transformatorowe PZO. Liczba odbiorców energii elektrycznej o niskim napięciu wynosi 4827 gospodarstw domowych.

Sieć ciepłownicza

Zapotrzebowanie na ciepło w domach jednorodzinnych jest zapewniane przez mieszkańców we własnym zakresie. Zabudowa wielorodzinna w centrum miasta jest zaopatrywana w energię cieplną z jednej kotłowni miejskiej. Kotłownia ta w 1997 r została zmodernizowanna i przystosowana do wykorzystania w procesie produkcji energii cieplnej gazu sieciowego.
Aktualnie kotłownia jest eksploatowane przez spółkę akcyjną Geotermia Mazowiecka, której gmina jest udziałowcem. Spółka planuje modernizację sieci ciepłowniczej w tym wymianę podziemnej infrastruktury ciepłowniczej, podłączanie budynków komunalnych do miejskiej sieci ciepłowniczej.

Oprócz kotłowni miejskich potrzeby cieplne są zaspokajane przez lokalne kotłownie przydomowe.

W zabudowie mieszkaniowej jednorodzinnej i mieszkaniowej związanej z gospodarstwami rolnymi źródłem ciepła są następujące źródła zasilania:

- gaz przewodowy około 25%,
- energia elektryczna około 15%,
- tradycyjne źródła zasilania (piece opalane paliwem stałym) około 55%,
- pozostałe źródła (gaz, olej opałowy itp.) około5%.

Według „Studium…" istnieje około 5 km sieci cieplnej, która wymaga modernizacji.

Sieć gazociągowa

Teren miasta i gminy jest zgazyfikowany. Długość sieci na terenie gminy wynosi 127.2km; w tym liczba czynnych połączeń do budynków mieszkalnych wynosi 5401 szt. przyłączy. Gmina zasilana jest z gazociągu wysokiego ciśnienia Ø 400 mm Mory-Błonie-Łódź, od którego gaz doprowadzany jest do stacji redukcyjno pomiarowej Rokitno o przepustowości 25 000Nm^3/h. Budowa sieci rozdzielczej opiera się na bazie tego gazociągu. Miejscowości skrajne w stosunku do w/w stacji i sieci zasilane są z sieci gazowej średniego ciśnienia sąsiednich gmin.

Sieć gazociągu w rozbiciu na wsie wynosi:

Tabela 4. Długość sieci gazociągowej

Lp.	Wieś	Długość sieci (m)	Długość przyłączy (m)	Ilość posesji (szt.)
1	Bieniewice	12706	5746	246
2	Bramki	8229	4428	157
3	Dębówka	3816	3632	89
4	Faszczyce	7015	2228	75
5	Konstantów	3763	466	43
6	Kopytów	1274	768	26
7	Łaźniew	2626	632	20
8	Łaźniewek	1665	450	9
9	Nowa Wieś	1051	722	15

10	Pass	4291	682	32
11	Piorunów	2560	1481	19
12	Radonice	9081	2026	57
13	Radzików	2749	1199	40
14	Rokitno	48		
15	Wawrzyszew	2142	659	29
16	Witki	2414	308	21
17	Żukówka	1352	942	36

Źródło: dane Urzędu Gminy Błonie

Składowanie odpadów

Gmina Błonie zgodnie z polityką ekologiczną państwa i przepisami ustawy o odpadach przyjęła uchwałą Nr XXXI/212/05 Rady Miejskiej w Błoniu z dnia 18 kwietnia 2005 r. Plan Gospodarki Odpadami, który był pozytywnie zaopiniowany przez Zarządu Powiatu Warszawskiego Zachodniego oraz Zarząd Województwa Mazowieckiego.

Gmina Błonie wytworzyła w 2002 roku 7.451,82 ton odpadów komunalnych, z czego 6.748,2 ton przekazano na składowisko, 87,53 ton wykorzystano gospodarczo a 616,09 ton przekazano do spalenia.

Odpady komunalne na podstawie umów cywilnoprawnych są usuwane przez kilku operatorów. Są to głównie odpady niesegregowane, które są składane poza granicami gminy.

Jedynie Zakład Usług Komunalny wprowadza na terenie gminy segregację śmieci. Obecnie znajduje się już 14 pojemników temu służących i na podstawie wniosków mieszkańców Zakład jest gotowy postawić kolejne.

Gmina należy do Związku Międzygminnego UTRATA, który został powołany w celu wybudowania zakładu utylizacji odpadów komunalnych. Związek ten wniósł aport finansowy do budowy sortowni odpadów komunalnych przez

Miejski Zakład Oczyszczania Sp. z o.o. w Pruszkowie.
Zgodnie z obowiązującymi przepisami wszyscy właściciele posesji zobowiązani są do posiadania pojemników na odpady i dowodów opłat za wywóz nieczystości. Straż Miejska przeprowadza okresowe kontrole, informując jednocześnie mieszkańców o ich obowiązkach w tym zakresie.

Nieczystości ciekłe z nieruchomości wywożone są przez uprawnione podmioty do punktu zlewnego zlokalizowanego na terenie miejskiej oczyszczalni ścieków.

System przesyłu informacji

Na terenie gminy znajduje się centrala telefoniczna oraz sieć telefoniczna, powstała w ramach zadania inwestycyjnego „Telefonizacja Miasta i Gminy Błonie".
W miejscowościach Bramki i Radzików zlokalizowane są Stacje Bazowe Telefonii Komórkowej „CENTERTEL", w części zachodniej miasta Stacja Bazowa Radiodostępu SRDA WiLL MOTOROLLA a w części północnej Stacja Bazowa PLUS GSM.
Przez gminę, wzdłuż Trasy Poznańskiej, linii PKP oraz dróg wojewódzkich i niektórych powiatowych przebiegają również kable telekomunikacyjne Centrum Radiotelekomunikacji i Telekomunikacji (CRiT).

Własność nieruchomości

Zasoby mieszkaniowe gminy Błonie na koniec roku 2006 wyniosły 7157 mieszkań; w tym zasoby mieszkaniowe stanowiące własność gminy stanowią ponad 11% (dokładnie 668 mieszkań). Ponad 93% mieszkań podłączonych jest do sieci wodociągowej, około 86 % do kanalizacji; 70% do gazociągu.
Na terenie gminy przeważa zabudowa jednorodzinna.
Według danych pochodzących z Urzędu Gminy, w roku 2006 liczba mieszkań własnościowych było 739, spółdzielczych 2.159. Domów jednorodzinnych 1709.

3.4.3 Identyfikacja problemów

- zły stan techniczny dróg zarówno regionalnych jak i lokalnych, oraz brak chodników (szczególnie na uwagę zasługują wsie Bieniewo, Parcela, Bramki, Nowa Wieś),
- brak wyprowadzenia ruchu tranzytowego poza teren zabudowy,
- brak wiaduktu nad torami kolejowymi,
- zanieczyszczenie środowiska poprzez układ komunikacyjny (akustyka),
- brak oświetlenia przy drogach gminnych,
- niewystarczająca sieć kanalizacyjna,
- zaniedbana sieć melioracyjna,
- brak kanalizacji deszczowej w mieście,
- brak zbiornika wyrównawczego,
- zły stan techniczny sieci średniego i niskiego napięcia (brak mocy dla nowych terenów inwestycyjnych, nowych przedsiębiorstw),
- zły stan sieci cieplnej,
- brak sieci gazowej w części płn-zach gminy,
- duży udział budynków z pokryciem dachowym zawierającym azbest,
- niewystarczająca ilość mieszkań socjalnych i komunalnych,
- zaniedbane budynki komunalne,
- brak imprezy o szerszym znaczeniu oraz brak dużych cyklicznych wydarzeń w mieście, przyciągających regularnie dużą widownię,
- brak ścieżek rowerowych (szczególnie w kierunku P. Kampinoskiej, Grodziska),
- zaniedbane obiekty kulturalne -konieczność modernizacji,

- niewykorzystany potencjał turystyczny stawów potocznie nazywanych Gliniankami,
- brak informacji turystycznej dla potencjalnych turystów,
- zanieczyszczone rzeki Utrata, Rokitnica.

3.5 Sfera gospodarcza

3.5.1 Podmioty gospodarcze

Na terenie Miasta i Gminy Błonie na dzień 31.12.2006, w krajowym rejestrze urzędowym podmiotów gospodarki narodowej **REGON** zarejestrowanych było 2164 prywatne jednostek gospodarki narodowej. Podmioty prowadzące działalność gospodarczą mają swoją siedzibę zazwyczaj w części miejskiej gminy gdzie w 2006r funkcjonowało ich 1543 podczas gdy w części wiejskiej 621.

Wykres 1. Prywatne jednostki gospodarki narodowej REGON w 2006 r. na terenie Miasta i Gminy Błonie w podziale na część miejską i wiejską

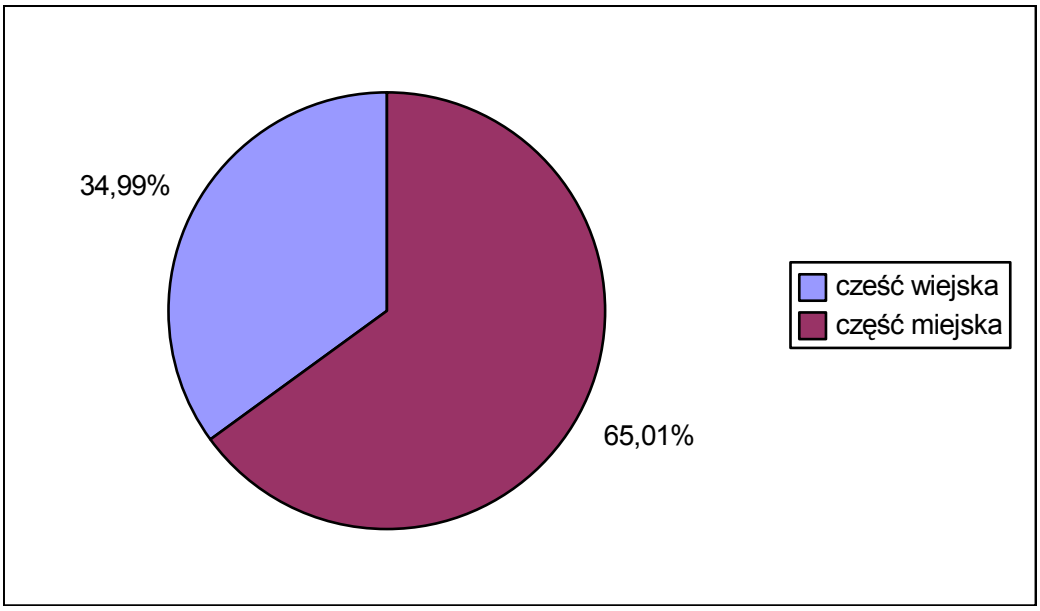

Najczęstszą formą prowadzenia działalności gospodarczej jest działalność prowadzona na własne nazwisko przez osoby fizyczne. W 2006 r zarejestrowanych było 1634 takich podmiotów. Poza tym we wskazanym roku na terenie Miasta i Gminy Błonie działało 126 spółek prawa handlowego, 41 spółek z udziałem kapitału zagranicznego.

W przeciwieństwie do jednostek gospodarczych prowadzonych przez osoby fizyczne działalność pozostałych podmiotów gospodarczych funkcjonujących na terenie gminy w zdecydowanej części wykracza poza ramy rynku lokalnego.

Tabela 5. Struktura prawna podmiotów gospodarczych

Forma prawna	**Błonie**	**Część miejska**	**Cześć wiejska**
prywatne osoby fizyczne	1697	1209	488
spółki prawa handlowego	157	98	59
spółki z udziałem kapitału zagranicznego	50	22	28
Spółdzielnie	14	10	4
Stowarzyszenia i organizacje społeczne	28	19	9
Pozostałe	218	185	33
Razem	2164	1543	621

Źródło: Bank Danych Regionalnych dane na 2006 r.

W ogólnej strukturze gospodarczej branżą dominującą jest handel. Jednak zatrudnienie w tym sektorze gospodarki nie jest najwyższe z uwagi na to, że przeważają tutaj przedsiębiorstwa zatrudniające maksymalnie do 5 osób. Na uwagę zasługuje rozwijający się sektor gospodarki magazynowej i transportu (logistyka), przetwórstwo przemysłowe w tym przemysł elektrotechniczny oraz przetwórstwo owocowo-warzywne.

Dobra kondycja i rozwój gospodarki magazynowej na terenie Błonia związany jest z nasilającą się tendencją lokowania na obrzeżach dużych aglomeracji miejskich (w tym i warszawskiej) centrów logistyczno - dystrybucyjnych. Położenie Błonia w odległości 30 km od centrum Warszawy oraz dobra dostępność komunikacyjna sprawia, iż tereny te są szczególnie atrakcyjne dla tego typu inwestycji.

Działalność przemysłu elektrotechnicznego i samochodowego oparta jest na

zasobach wykwalifikowanej siły roboczej, która jest spuścizną po nieistniejących już Zakładach Mechaniki Precyzyjnej Mera-Błonie oraz istniejącym do dziś technikum elektronicznym.

Tabela 6. Podział branżowy działalności gospodarczej

L.P.	Dział gospodarki i usług	Liczba zarejestrowanych przedsiębiorców	Struktura
1.	ROLNICTWO, ŁOWIECTWO I LEŚNICTWO	51	2,36%
2.	PRZETWÓRSTWO PRZEMYSŁOWE	225	10,40%
3.	WYTWARZANIE I ZAOPATRYWANIE W ENERGIĘ ELEKTRYCZNĄ, GAZ, WODĘ	0	0%
4.	BUDOWNICTWO	232	10,72%
5.	HANDEL HURTOWY I DETALICZNY; NAPRAWY	768	35,49%
6.	HOTELE I RESTAURACJE	47	2,17%
7.	TRANSPORT, GOSPODARKA MAGAZYNOWA I ŁĄCZNOŚĆ	256	1183%
8.	POŚREDNICTWO FINANSOWE	54	2,49%
9.	OBSŁUGA NIERUCHOMOŚCI, WYNAJEM I USŁUGI ZWIĄZANE Z PROWADZENIEM DZIAŁALNOŚCI GOSPODARCZEJ	288	13,31%
10.	ADMINISTRACJA PUBLICZNA I OBRONA NARODOWA; OBOWIĄZKOWE UBEZPIECZENIA SPOŁECZNE I POWSZECHNE UBEZPIECZENIE ZDROWOTNE	8	0,37%
11.	EDUKACJA	48	2,22%
12.	OCHRONA ZDROWIA I POMOC SPOŁECZNA	56	2,59%
13.	DZIAŁALNOŚĆ USŁUGOWA KOMUNALNA, SPOŁECZNA I INDYWIDUALNA, POZOSTAŁA	131	6,05%
0gółem		2164	100,0

Źródło: REGON

Statystycznie, od roku 1996 liczba jednostek zarejestrowanych w systemie Regon w sektorze prywatnym na terenie Błonia systematycznie rosła osiągając

w 2006 roku poziom 2164 jednostek gospodarki narodowej.

Tabela 7. *Jednostki zarejestrowane na terenie Błonia w systemie REGON sektor prywatny w latach 2000-2006*

	2000 r	2001 r	2002 r	2003 r	2004 r	2005 r	2006 r
Błonie	1781	1784	1913	2011	2057	2119	2164
Błonie - miasto	1333	1313	1389	1457	1477	1504	1543
Błonie - obszar wiejski	448	471	524	554	580	515	621

Źródło: Bank danych regionalnych

3.5.2 Atrakcyjność inwestycyjna

Miasto Błonie leży 28 km na zachód od Warszawy. Położone jest przy szlakach komunikacyjnych o znaczeniu krajowym i międzynarodowym (trasa krajowa nr 2 Poznań – Warszawa, magistrala kolejowa Warszawa – Berlin, droga wojewódzka nr 579 Radziejowice – Nowy Dwór Mazowiecki, planowana autostrada A2). Dostępność komunikacyjna oraz położenie w bezpośredniej bliskości aglomeracji warszawskiej są niewątpliwymi atutami przemawiającymi za inwestowaniem na terenie Błonia. Do czynników wpływających na podwyższanie poziomu atrakcyjności inwestycyjnej tych terenów należy również zaliczyć kapitał ludzki cechujący się dość wysokim poziomem wykształcenia oraz specjalistyczną wiedzą z zakresu mechaniki precyzyjnej i elektroniki będącej pozostałością po nieistniejącym już przedsiębiorstwie państwowym Zakłady Mechaniki Precyzyjnej Mera-Błonie oraz funkcjonującym do dnia dzisiejszego technikum elektronicznym.

Przedsiębiorcy działający w Błoniu mają również dostęp do instytucji otoczenia biznesu. W Błoniu swoją działalność prowadzą cztery banki.

Analiza danych statystycznych i fizyczne obserwacje wskazują duże znaczenie działalności logistycznej oraz przemysłu elektrotechnicznego w gospodarce Miasta i Gminy Błonie. Regionalne tendencje gospodarcze, atrakcyjność inwestycyjna Błonia oraz niezagospodarowane grunty stwarzają perspektywy

dalszego wzrostu liczby inwestycji lokowanych na terenie Błonia.

Istnieją jednak czynniki, które w istotny sposób utrudniają lokowanie nowych inwestycji na terenie Błonia. Czynniki te to w szczególności:

- brak łatwo dostępnych terenów pod potencjalne inwestycje w rękach samorządu lokalnego,
- grunty pod potencjalne inwestycje są silnie rozdrobnione, pozostają we własności prywatnych osób. Wydłuża to negocjacje a często nawet uniemożliwia pozyskanie gruntów,
- brak planów zagospodarowania przestrzennego na znacznym obszarze gminy wydłuża procedury formalno-prawne poprzedzające inwestycje,
- w znacznej części grunty w Błoniu są objęte ochroną prawną ze względu na ich wysoką klasę,
- słabo widoczna działalność promocyjna miasta,
- brak zachęt inwestycyjnych.

W zaostrzającej się konkurencji między jednostkami samorządu terytorialnego o lokalizację na ich terenie nowych inwestycji znaczenie tych i podobnych czynników będzie systematycznie wzrastać.

Władze samorządowe są przychylne i zainteresowane nowymi inwestycjami i rozwojem gospodarczym Miasta i Gminy Błonie. Wyrazem tego jest w szczególności polityka przestrzenna zapisana w Studium uwarunkowań i kierunków zagospodarowania przestrzennego Miasta i Gminy Błonie. Dokument ten przewiduje przeznaczenie znacznych obszarów Błonia pod zabudowę usługową, magazynowo-składową i produkcyjną.

Działania władz gminy oraz atrakcyjność terenów Błonia stały się przyczynkiem do powstania w ciągu ostatnich kilku lat na terenie Miasta i Gminy Błonie kilkunastu wielkopowierzchniowych hal magazynowych. Skupione są one w

trzech dużych ośrodkach: Kopytowie – Prologis, Passie – Menard Doswell i Aliance Logistics Center, Metropol Park. Inwestycje tego typu są oceniane przez mieszkańców pozytywnie jednak pojawiają się coraz częściej argumenty, iż dają one znacznie mniej miejsc pracy niż działalność produkcyjna. Inwestycje te może nie wpływają w sposób znaczący na błoński rynek pracy jednak z pewnością mają dodatni wpływ na budżet miasta w postaci podatków od nieruchomości. Warto w tym miejscu dodać, iż obiekty magazynowe w łatwy sposób mogą zostać dostosowane do potrzeb produkcji i innych form działalności gospodarczej, o czym świadczy przykład firmy Delphi znajdującej się w Passie.

Władze gminy powinny zdynamizować politykę proinwestycyjną. Polityka ta w szczególny sposób powinna promować inwestycje pod działalność branży high - tech, nie powinna się jednak zamykać na inne branże w tym usługi logistyczne. Lokowanie nowych wielkopowierzchniowych inwestycji powinno jednak być oparte o racjonalną politykę przestrzenną uwzględniającą postulat ograniczenia ruchu samochodów ciężarowych w centrum miasta oraz nie wprowadzanie produkcji i usług szczególnie uciążliwych dla ludzi i środowiska naturalnego.

Na terenie gminy wyróżniają się następujące podmioty gospodarcze:

- Emar - spółka jawna, produkcja urządzeń fiskalnych i bileterek,
- MBS Computergraphik - spółką z o.o., mechanika precyzyjna i zaawansowane technologii elektroniczne. Producent – elektroniczna i mechaniczna identyfikacja monet,
- MEFA Spółka z o.o. - producentem minidrukarek termicznych głowicowych i liniowych,
- NATRIUM S.A - wysokoprężne lampy sodowe i lampy metalohalogenkowe,
- Zakłady Mechatroniki MERA-BŁONIE Sp. z o.o. - Automaty do pobierania opłat, kioski multimedialne, urządzenia dla telekomunikacji i motoryzacji, sprzęt oświetleniowy, części do drukarek,

- Delphi – producent samochodowych części zamiennych.

3.5.3 Rozwój małej i średniej przedsiębiorczości

Poza dużymi przedsiębiorstwami w rozwoju lokalnym bardzo ważną rolę pełnią małe i średnie przedsiębiorstwa. Pozwalają one na dywersyfikację lokalnej gospodarki, co nie jest bez znaczenia w warunkach dzisiejszej gospodarki wolnorynkowej obarczonej bardzo wysokim ryzykiem gospodarczym, opartej o zawrotny postęp technologiczny.

Sektor małych i średnich przedsiębiorstw na terenie Błonia zdominowany jest przez podmioty świadczące swoje usługi wyłącznie na rynku lokalnym, głównie w sektorze handlowym. W bardzo małym zakresie błońscy mali i średni przedsiębiorcy wykorzystują atut, jakim jest bliskie położenie względem Warszawy. Najprawdopodobniej jest to wynik przekształceń gospodarczych zapoczątkowanych w latach 90-tych, czego efektem było załamanie monofunkcyjnej gospodarki lokalnej opartej o państwowe Zakłady Mechaniki Precyzyjnej Mera-Błonie oraz Państwowe Gospodarstwa Rolne. Przedsiębiorstwa te zatrudniały znaczną część ludności Błonia i okolic. Zmiany systemu polityczno-gospodarczego doprowadziły do upadku większości z tych przedsiębiorstw. Większość ze zwolnionych pracowników znalazła pracę w Warszawie. Skala i prędkość, z jakim dokonywały się te przemiany uniemożliwiły powrót do zdywersyfikowanej struktury gospodarki lokalnej. Efektem, tego Błonie stało się „miastem sypialnią” dla Warszawy.

Innym czynnikiem ograniczającym rozwój małych i średnich przedsiębiorstw wykraczających swoją działalnością poza rynek lokalny, może być ograniczona podaż atrakcyjnych lokali pod usługi.

3.5.4 Rolnictwo

Miasto i Gmina Błonie ma bogatą tradycję wysokotowarowego rolnictwa. Rozwój rolnictwa na tych terenach oparty był o bliskość rynków zbytu, sprzyjające warunki klimatyczne a w szczególności o wysoką jakość gleb.

Występują tu najlepsze gleby w województwie mazowieckim i jedne z najlepszych w Polsce. Grunty I, II, III klasy stanowią 52,35 % ogólnej powierzchni gminy Błonie. Grunty te razem z gruntami klasy IV wypełniającymi przestrzenie między nimi, tworzą tzw. rolniczą przestrzeń produkcyjną objętą ochroną prawną. Łącznie ochroną prawną objętych jest 6857,89 ha (79.89 %).

Tabela 8. Ziemie klas I,II, III na terenie Miasta i Gminy Błonie

	klasa I	**klasa II**	klasa III	**RAZEM**
Część wiejska powierzchnia w ha	200.95 ha	899.44	3130.1	4230,49
Część miejska powierzchnia w ha	17.38	82.59	163.02	262,99
Razem w ha	218.33	982.03	3293.1	4493,46

Źródło: Studium uwarunkowań zagospodarowania przestrzennego

Specyficzne warunki glebowe były i są czynnikiem mającym duże znaczenie w kształtowaniu funkcji gospodarczej Miasta i Gminy Błonie. Przez długi czas skutecznie hamowały procesy urbanizacyjne i rozwój gospodarki przemysłowo-usługowej ograniczając dostępność terenów pod działalność nierolniczą.

Waga tego czynnika zaczyna jednak stopniowo maleć. Jest to spowodowane spadkiem opłacalności produkcji rolnej, trendami migracyjnymi oraz wzrostem atrakcyjności inwestycyjnej tych terenów. Polityka władz gminy zapisana w Studium uwarunkowań i kierunków zagospodarowania przestrzennego Miasta i Gminy zakłada stopniową eliminację funkcji rolniczej z terenów miejskich poprzez przeznaczenie terenów na zabudowę mieszkaniową, usługową, magazynowo-usługową i produkcyjną. Na terenach wiejskich podtrzymuje się ochronę rolniczej przestrzeni produkcyjnej i utrzymuje funkcję produkcji rolnej jako dominującą. Należy się jednak spodziewać iż funkcja rolnicza będzie również i na tych terenach stopniowo wypierana.

Funkcja rolnicza dominuje głównie na terenach wiejskich. W przybliżeniu z 7672 ha ogólnej powierzchni terenów wiejskich tylko 835 ha (11%) w 2003 r było wykorzystywanych nierolniczo. Według danych z powszechnego spisu

rolnego w 2002 działało na tych terenach 1008 gospodarstw rolnych.

Na terenach miejskich funkcja rolnicza jest również obecna, jednak już w znacznie mniejszym zakresie. Z 912 ha ogólnej powierzchni terenów miejskich, w 2003 roku wykorzystywanych nierolniczo było około 400 ha (44%). W 2002r. funkcjonowało tu 198 gospodarstw rolnych.

Wykres 2. Rozkład gospodarstw rolnych na terenie Miasta i Gminy Błonie

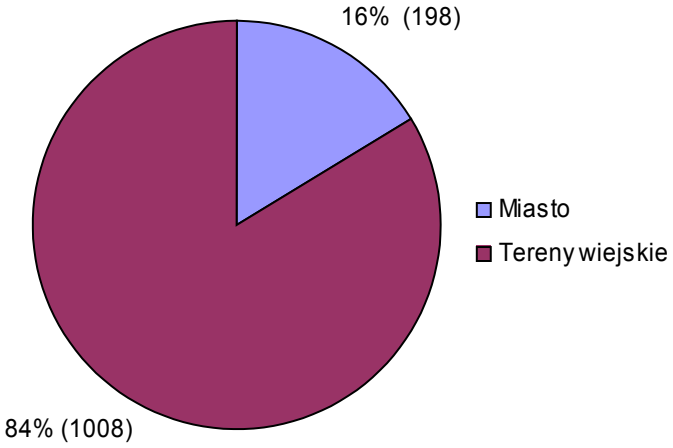

Łączna liczba gospodarstw rolnych według spisu rolnego, działająca na terenie Miasta i Gminy Błonie w 2002r. wyniosła 1206. W większości były to gospodarstwa małe i bardzo małe, mieszczące się w przedziale gospodarstw o powierzchni od 0 do 5 ha. Tej wielkości gospodarstw było 738 (71 %) . Gospodarstwa duże i bardzo duże (10 ha i większe) stanowiły 12% ogółu wszystkich gospodarstw. Do tej grupy należało 146 gospodarstw. Średnia wielkość gospodarstwa rolnego wyniosła 6,58 ha.

Wykres 3. Struktura wielkości gospodarstw rolnych na terenie miasta i gminy Błonie

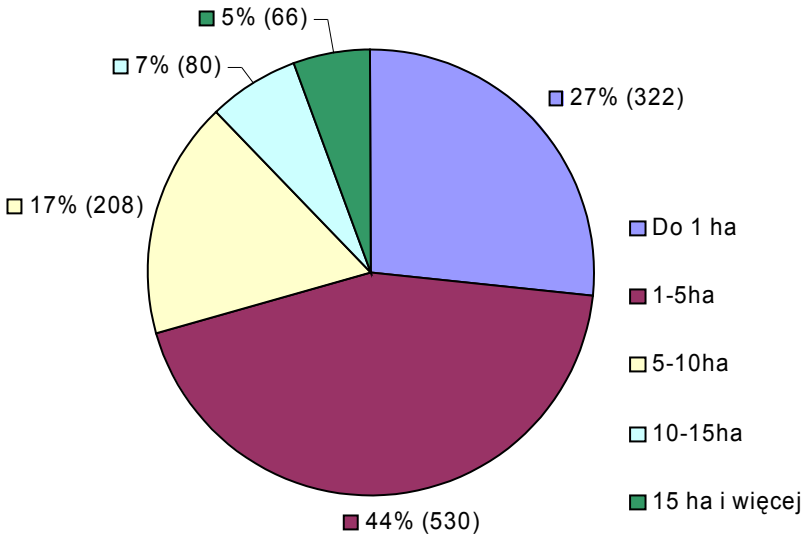

Tabela 9. Szczegółowy rozkład gospodarstw rolnych zlokalizowanych na terenie Miasta i Gminy Błonie

Grupy obszarowe gospodarstw rolnych	**Liczba gospodarstw**	**Procent ogółu gospodarstw**	**Powierzchnia gospodarstw (w ha)**	**% Udział gospodarstw w ogólnej powierzchni gospodarstw**
Miasto i Gmina				
Gospodarstwa ogółem	1206	100%	7935,11	
Do 1 ha	322	27%	196,3	2%
1-5ha	530	44%	1451,72	18%
5-10ha	208	17%	1615,26	20%
10-15ha	80	7%	1015,81	13%
15 ha i więcej	66	5%	3656,02	46%
Część miejska				
Gospodarstwa ogółem	198		982,09	
Do 1 ha	66	33%	36,02	4%
1-5ha	95	48%	241,15	25%

5-10ha	20	10%	155,86	16%
10-15ha	6	3%	76,44	8%
15 ha i więcej	11	6%	472,62	48%
Część wiejska				
Gospodarstwa ogółem	1008		6953,02	
Do 1 ha	256	25%	160,28	2%
1-5ha	435	43%	1210,57	17%
5-10ha	188	19%	1459,4	21%
10-15ha	74	7%	939,37	14%
15 ha i więcej	55	5%	3183,4	46%

ŹRÓDŁO: GUS, NARODOWY SPIS ROLNY 2002, CHARAKTERYSTYKA GOSPODARSTW ROLNYCH WEDŁUG SIEDZIBY GOSPODARSTWA -BŁONIE

Na terenie Miasta i Gminy produkuje się w szczególności zboża, warzywa, owoce, ziemniaki. Małą grupę stanowią gospodarstwa zajmujące się hodowlą zwierząt.

Znaczna część produkcji rolnej z terenów Błonia kierowana jest na rynki zewnętrzne, w tym na rynek aglomeracji warszawskiej. Produkty te można spotkać na półkach warszawskich hiper i super marketów są to jednak dość rzadkie przypadki będące wynikiem indywidualnych negocjacji bardziej zaradnych błońskich producentów. Głównym miejscem w którym sprzedawane są błońskie płody rolne jest Warszawski Rolno-Spożywczy Rynek Hurtowy Bronisze (WRSRH) zlokalizowany w Broniszach na terenie sąsiedniej gminy Ożarów Mazowiecki. WRSRH jest wyposażony w infrastrukturę (hale, wiaty, zaplecze logistyczne) odpowiednią do prowadzenia hurtowej i detalicznej sprzedaży produktów sektora rolno-spożywczego.

Płody rolne sprzedawane są również na rynku lokalnym głównie na targowisku miejskim.

Na terenie Błonia nie działa żadna grupa producencka zajmująca się w sposób profesjonalny dystrybucją nieprzetworzonych płodów rolnych.

Mimo bliskości Warszawy błońscy rolnicy mają często problemy ze sprzedażą i niską opłacalnością swojej produkcji.

Zakłady przetwórstwa rolno-spożywczego

Na terenie Błonia funkcjonują przedsiębiorstwa zajmujące się przetwarzaniem płodów rolnych. W branży przetwórstwa owocowo-warzywnego działają w Błoniu duże przedsiębiorstwa o zasięgu krajowym. Są to: ZPOW DAWTONA, SUSZARNIA WARZYW JAWORSKI, RSP BIAŁUTY, FANEX, TAB oraz mniejsze: GOSPODARSTWO ROLNO-PRZETWÓRCZE ABW.

Poza przedsiębiorstwami z branży przetwórstwa owocowo-warzywnego funkcjonują: OKRĘGOWA SPÓŁDZIELNIA MLECZARSKA W BŁONIU oraz EJKO - ubój i hurtowa sprzedaż drobiu.

Instytucje wspierające rolnictwo na terenie miasta i gminy

Na terenie gminy Błonie w Radzikowie funkcjonuje placówka naukowo badawcza podległa Ministrowi Rolnictwa i Rozwoju Wsi - Instytut Hodowli i Aklimatyzacji Roślin. W instytucie tym prowadzone są badania w dziedzinie hodowli i nasiennictwa rolniczych roślin uprawnych, technologii uprawy roślin oleistych, korzeniowych, ziemniaka i kukurydzy. Osiągnięcia instytutu cieszą się międzynarodowym uznaniem. Instytut prowadzi współpracę zagraniczną z innymi jednostkami badawczymi tego typu.

Na terenie Błonia zlokalizowany jest również Spółdzielczy Bank Ogrodniczy oraz placówka KRUS.

3.5.5 Rynek pracy

Liczba osób bezrobotnych w Mieście i Gminie Błonie w roku 2006 wahała się wokół 5.1%. Jest to wskaźnik, który lokuje Błonie w grupie najniższego bezrobocia na Mazowszu, zaś powiat warszawski zachodni wg. danych za 2006

należy do grupy 20 powiatów o najniższej stopie bezrobocia w Polsce. Sytuacja na tle całego kraju (6,5% bezrobotnych na koniec lipca 2007) wygląda dobrze, a byłoby jeszcze lepiej gdyby nie związana z transformacją systemową upadłość Zakładów Mechaniczno-Precyzyjnych „Mera-Błonie" oraz likwidacja Fabryki Kabli na terenie Ożarowa Mazowieckiego, co spowodowało pogorszenie sytuacji na lokalnym rynku pracy. Najnowsze dane o rynku pracy w powiecie warszawskim zachodnim (brak danych w podziale na gminy) za marzec 2006 pokazują, że największą grupę stanowią bezrobotni zamieszkali na wsi (53,3 %), kolejną grupą pod względem liczebności są bezrobotne kobiety (45,3%). Tylko 12% wszystkich bezrobotnych na terenie powiatu posiada prawo do zasiłku (513 osób). Prawie 70% wszystkich bezrobotnych w powiecie to osoby długotrwale bezrobotne, a ok. 15 % pozostających bez pracy to osoby do 25 roku życia. Około 66 % bezrobotnych posiada wykształcenie zawodowe lub podstawowe. Na podstawie tych danych statystycznych rysuje nam się obraz długotrwałego bezrobocia osób o niskich kwalifikacjach zawodowych ze znaczną przewagą bezrobocia osób zamieszkujących na wsi. Niewielką grupę stanowią osoby powyżej 50 roku życia, także większość osób do 25 roku życia daje sobie radę na rynku pracy. Jest to szczególnie trudny rodzaj bezrobocia, ze względu na jego długotrwałość i brak kwalifikacji osób bezrobotnych. Ze względu na bliskość aglomeracji warszawskiej osoby tracące pracę, mają dużą szansę znalezienia nowego zatrudnienie w dość szybkim czasie. Osoby którym to się nie uda, mogą przejść w stan długotrwałego bezrobocia, co zmniejsza szansę znalezienia nowej pracy, także ze względu na zmiany w psychice bezrobotnych.

Ze względu na lokalną specyfikę bezrobocia, należałoby dążyć do wdrożenia długofalowych programów, które można sfinansować z Europejskiego Funduszu Społecznego związanych z reintegracją społeczna oraz zapobieganiem wykluczeniu społecznemu. Dodatkowym atutem jest to, iż w Błoniu ma siedzibę Powiatowy Urząd Pracy, który na zasadzie partnerstwa wraz lokalnymi organizacjami i samorządem mógłby podjąć się takiego zadania. Inną kwestią jest przekwalifikowanie bezrobotnych w kierunku gwarantującym znalezienie zatrudnienia na lokalnym rynku pracy, np. w związku z rozwijającym się

kompleksem magazynowym, pożądanym zawodem mógłby być operator wózków widłowych.
Szansą na zmniejszenie poziomu bezrobocia w skali lokalnej są potencjalne nowe inwestycje – zachęty inwestycyjne stosowane przez samorząd mogłyby przewidywać ulgi w zamian za gwarancję zatrudnienia dla lokalnych bezrobotnych.

3.5.6 Zidentyfikowane problemy

I. Rolnictwo

Niska opłacalność i trudności ze zbytem produkcji rolnej:

- rozdrobnione gospodarstwa rolne,
- słabe dostosowanie produkcji do potrzeb rynku,
- brak współpracy między producentami,
- ogólna sytuacja w sektorze rolnym,

II. Polityka proinwestycyjna oraz małe i średnie przedsiębiorstwa

1. Niska podaż lokali użytkowych
2. Gospodarka w znacznej części ukierunkowana na rynek wewnętrzny a nie zewnętrzny
3. Słaby rozwój przedsiębiorczości wśród mieszkańców Błonia
4. Mała ilość zewnętrznych inwestycji

- brak polityki proinwestycyjnej polegającej na sformułowaniu oferty inwestycyjnej i systemu zachęt,

5. Brak wizerunku miasta jako atrakcyjnego dla lokowania inwestycji

6. Trudności w procesie lokowania dużych inwestycji

- brak planów miejscowych na znacznym obszarze Miasta i Gminy,
- potencjalne tereny pod inwestycje są we władaniu prywatnych właścicieli a nie gminy.

III. Rynek pracy

- bezrobocie długotrwałe prowadzące do ubóstwa,
- brak systematycznej polityki szkoleniowo-doradczej dla bezrobotnych,

3.6 Sfera społeczna

3.6.1 Sytuacja demograficzna

Tabela 12. Ludność w poszczególnych miejscowościach na terenie gminy

Miasto	Liczba mieszkańców
Błonie (miasto)	12 273
Białutki	85
Białuty	137
Bieniewice	1147
Bieniewo Wieś	65
Bieniewo Parcela	160
Bramki	916
Cholewy	117
Dębówka	298
Nowe Faszczyce	113
Stare Faszczyce	342
Górna Wieś	94
Konstantów	202
Kopytów – Majątek	144
Łaźniew – Majątek	134
Łaźniewek	36
Nowy Łuszczewek	102
Stary Łuszczewek	61
Marysinek	62
Nowa Górna	60
Nowa Wieś	61
Pass	468

Piorunów	111
Radonice	213
Radzików Wieś	228
Radzików IHAR	888
Rochaliki	62
Rokitno	165
Wawrzyszew	84
Witki	97
Wola Łuszczewska	64

Źródło: Studium Uwarunkowań i kierunków Zagospodarowania Przestrzennego

Tabela 103. Ogólne zestawienie danych demograficznych w latach 2000-03

Rok	Stan ludności	Urodzenia	Przyrost naturalny	Saldo migracji
2004	19601	223	21	42
2005	19678	205	20	65
2006	19727	190	-2	128

Źródło: dane gminy oraz Bank Danych Regionalnych

Gdybyśmy spojrzeli na dane sprzed roku 2000, to okazuje się że do roku 1997 systematycznie spadała liczba ludności w gminie, od roku 1997 następuje systematyczny wzrost liczby mieszkańców, który jest spowodowany dodatnim saldem migracji, tzn. przewagą liczby ludności przyjeżdżającej do Błonia na stałe nad liczbą ludności opuszczającej gminę. Od roku 1999 obserwujemy ujemny przyrost naturalny (przewaga zgonów nad urodzeniami). Największe ujemne saldo odnotowujemy w roku 2003 (aż 51 więcej zgonów niż urodzin). W roku 2004 nastąpiło przełamanie tego nie korzystnego trendu we wzroście populacji gminy. Analizując dane związane z profilem terytorialnym osób przyjeżdżających do Błonia, okazuje się, iż najwięcej nowo przybyłych przyjeżdża z województwa mazowieckiego.

Należy spodziewać się utrwalenia trendu spadkowego jeżeli chodzi o przyrost naturalny w wyniku tendencji ogólnopolskich. Także liczba zawieranych małżeństw nie gwarantuje zwiększenia przyrostu naturalnego – od 4 lat oscyluje wokół dziewięćdziesięciu rocznie. Nie powinno to jednak oddziaływać na ogólną liczbę ludności ze względu na dodatnie saldo migracji. W przypadku rozwinięcia funkcji mieszkalnej dla aglomeracji warszawskiej można spodziewać się trwałego wzrostu ludności, a także zmiany tendencji jeżeli

chodzi o przyrost naturalny.
Analiza liczby ludności w podziale na grupy przedprodukcyjną – 22%, produkcyjną - 69% oraz poprodukcyjną - 16% pokazuje pozytywne zjawisko normalnego rozkładu demograficznego. Jednak taki rozkład wiekowy ludności pokazuje, że w niedalekiej przyszłości nastąpi znaczne powiększenie grupy osób w wieku poprodukcyjnym, co przy braku prostej zastępowalności pokoleń spowoduje zaburzenie struktury wiekowej społeczności lokalnej – starzenie się społeczeństwa.

Przy sprzyjających warunkach do lokowania inwestycji mieszkaniowych należy spodziewać się zwiększenia poziomu migracji zewnętrznych, co jest podstawowym warunkiem utrzymania tendencji wzrostowej liczby mieszkańców i warunkiem rozwoju demograficznego gminy. Należy zaznaczyć, iż mimo dość dużego zagęszczenia osadniczego na terenie gminy (231 osób na kilometr kwadratowy) wciąż istnieją warunki do przyjęcia nowych mieszkańców.

Pojawiają się także wyzwania demograficzne związane z lokalnym systemem edukacyjnym. Stale zmniejszająca się liczba urodzin sygnalizuje konieczność szczegółowych analiz związanych z prognozą zapotrzebowania na edukację w najbliższych latach. Wątek ten rozwinięty jest bardziej szczegółowo w części poświęconej edukacji.

3.6.2 Edukacja

Na terenie Miasta i Gminy Błonie funkcjonują placówki oświatowe prowadzone przez gminę i powiat.
Placówki oświatowe – organ prowadzący gmina:
Dwie szkoły podstawowe samodzielne,
Dwa gimnazja samodzielne,
Zespół Szkół (szkoła podstawowa i gimnazjum),

Liceum Ogólnokształcące,

Sześć publicznych przedszkoli w tym jedno z oddziałami integracyjnymi.

Placówki oświatowe – organ prowadzący powiat:

1.Zespół Szkół Nr 1, ul. Łąki 2

II Publiczne Liceum Ogólnokształcące,

Publiczne Liceum Profilowane,

Publiczne Technikum Nr 1,

Publiczna Zasadnicza Szkoła Zawodowa Nr 1,

Centrum Kształcenia Ustawicznego, a w tym: Liceum Ogólnokształcące dla Dorosłych i Technikum dla Dorosłych.

2. Zespół Szkół Ogrodniczych i Spożywczych

Publiczne Technikum Nr 2:

- Technikum Ogrodnicze
- Technikum Technologii Żywienia
- Technikum Agrobiznesu

Technikum Ogrodnicze na podbudowie Zasadniczej Szkoły Zawodowej.

Gminne placówki oświatowe 2006/2007								
Lp.	**Placówka**	**Ilość**	**Wielkość szkoły w m2**	**Liczba dzieci**	**Liczba oddziałów**	**Budżet**	**Liczba nauczycieli**	**Prac. adm.**
1.	Przedszkola	6	10.469	478	21	3.327.000	43	45
2.	Szkoły podstawowe	3	24.593	1208	51	6.513.000	102	30
3.	Gimnazja	3	9.197,5	662	30	3.764.000	82	18
4.	Liceum Ogólnokształcące	1	5.138	289	12	2.268.000	33	11
OGÓŁEM		**13**	**49.397,5**	**2637**	**114**	**15.872000**	**269**	**104**

Dane:Urząd Miasta i Gminy Błonie

Liczba uczniów w gminie w latach 2004-2007

Rok	Przedszkola	Szkoły podstawowe	Gimnazja	Liceum
2004	457	1288	735	361
2005	478	1256	685	339
2006	478	1208	662	189
2007	478	1131	666	263

Źródło: Bank Danych Regionalnych

Zwraca uwagę dobrze rozwinięta sieć edukacyjna na wszystkich poziomach. W gminie istnieją bardzo dobre warunki do nauki począwszy od poziomu przedszkolnego a skończywszy na średnim. Gmina bardzo poważnie traktuje zagadnienia edukacyjne – mimo iż nie jest to jej zadanie własne, prowadzi w Błoniu liceum. Uzupełnieniem lokalnej oferty edukacyjnej są placówki rozmieszczone na terenie aglomeracji warszawskiej z których także korzysta młodzież zamieszkująca gminę. Szybki dojazd do Warszawy umożliwia również studiowanie na tamtejszych uczelniach. Nieodległe położenie szkół wyższych skutecznie zniechęca do zakładania szkoły wyższej na terenie gminy (mimo przykładów istniejących szkół w mniejszych miejscowościach – np. w Nadarzynie).

Sieć szkolna na terenie gminy nie podlegała większym zmianom od połowy lat 90-tych. Z powodu ogólnopolskich tendencji demograficznych oraz zasygnalizowanych wcześniej trendów lokalnych, należy dokonać szczegółowej analizy zapotrzebowania na oświatę (w formie odrębnego dokumentu bądź w części wymaganej ustawowo Strategii Rozwiązywania Problemów Społecznych). Wstępna refleksja sygnalizuje możliwość niepełnego wykorzystania potencjału edukacyjnego w najbliższych latach. Świadczy o tym wciąż spadająca liczba urodzeń, a co za tym idzie potencjalnych uczniów. W analizie czasowej (poprzednia tabela) widzimy także wyraźną tendencję

spadkową jeżeli chodzi o ilość uczniów w szkołach podstawowych. W chwili obecnej do szkół podstawowych trafiają pokolenia niżu demograficznego (od roku 1999), w odrębnej analizie warto zwrócić uwagę na skutki dla systemu oraz budżetu. Wstępne sygnały nakazują również refleksję nad ewentualnymi propozycjami inwestycji w rozbudowę systemu edukacyjnego, w sytuacji kryzysu demograficznego byłoby to posunięcie wysoce ryzykowne. Nie bez znaczenia byłby również fakt, iż środki wygenerowane w wyniku racjonalizacji demograficznej można by przeznaczyć na inwestycje gminne. Warto przypomnieć że w liczbach bezwzględnych kwoty na finansowanie oświaty ciągle rosną od roku 1996 (dane ze Strategii Rozwoju Miasta i Gminy Błonie do 2020, str. 37), zwiększa się również udział środków gminy w finansowaniu oświaty (ok. 50 % dokłada gmina ze środków własnych).

Stan infrastruktury oświatowej implikuje konieczność remontów. Budynki wymagają termomodernizacji i wielu innych bieżących prac, mimo iż gmina przeznacza środki na bieżące potrzeby remontowe (300 tys. w 2004 r.) Potrzeby inwestycyjne związane z edukacją uwypuklono w wykazie zadań inwestycyjnych.

Ważną pozycją związaną z działalnością edukacyjną jest kwestia dowożenia dzieci do szkół, ze względu na zgrupowanie szkół podstawowych i gimnazjów w mieście, konieczne jest zapewnienie transportu, z czego gmina wywiązuje się przeznaczając corocznie odpowiednie środki budżetowe.

3.6.3 Kultura, sport, rekreacja

Miejsko – Gminny Ośrodek Kultury „Poniatówka” jest głównym elementem lokalnego życia kulturalnego. Znalazły w nim miejsce grupy artystyczne, lektoraty języków obcych, a także kółka plastyczne i muzyczne. W sali widowiskowej zorganizowano w ciągu minionych lat mnóstwo spotkań, koncertów, odczytów, gawęd, wieczorów artystycznych oraz wiele innych

różnorodnych imprez. Ośrodek prowadzi zajęcia między innymi w następujących grupach tematycznych: lektoraty języka angielskiego, koło terapeutyczne dla dzieci niepełnosprawnych ruchowo, klub „Śpiewający Senior",, Formacja Tańca Towarzyskiego „Brawo" i „Brawko", dwie grupy taneczne dla początkujących, nauka gry na fortepianie, sekcja nauki gry na organach elektrycznych, klasa nauki gry na skrzypcach. Ośrodek Kultury „Poniatówka" ma swą filię – Dom Kultury w Radzikowie – prowadzącą Zespół Pieśni i Tańca „Tęcza". Statutowa działalność Ośrodka obejmuje m.in. rozbudzanie i kształtowanie zainteresowań wśród dzieci i młodzieży z terenu miasta i gminy. Jednak Ośrodek proponując równie bogatą ofertę dorosłym, w ramach, której odbywają się w dworku ks. Poniatowskiego imprezy kulturalne: koncerty muzyki poważnej, recitale, wieczory poetyckie, odczyty i wystawy malarstwa, ale również uroczystości patriotyczne i różne spotkania okolicznościowe. Odbyło się ponad 260 spotkań autorskich. Należy zaznaczyć, że ośrodek jest faktycznym i żywym centrum życia kulturalnego, atut w postaci niewielkiej odległości od Warszawy skrzętnie wykorzystuje się dla zapraszania ważnych postaci życia kulturalnego w skali Warszawy i Polski. Nie każdy ośrodek kultury w mieście tej wielkości, co Błonie może poszczycić się takim katalogiem zrealizowanych inicjatyw. Warto jednak zauważyć, że ośrodek kultury posiada ofertę skierowaną do odbiorców kultury wysokiej, nie posiada oferty, która byłaby dostosowana do innych gustów (np. muzyka młodzieżowa), a jednocześnie byłaby pewną formą profilaktyki, odciągania młodzieży od patologii.

W Błoniu mieszczą się także **2 biblioteki**: Biblioteka Miejska przy ul. Traugutta oraz Biblioteka Pedagogiczna –filia Pedagogicznej Biblioteki w Warszawie /ul. Smyczkowa 14/ z siedzibą przy ulicy Narutowicza 20.

Sport, rekreacja. Zinstytucjonalizowana działalność sportowa na terenie Miasta i Gminy Błonie koncentruje się wokół 3 klubów sportowych. Istniejące sekcje sportowe zajmują się sportem amatorsko i rekreacyjnie, nie ma tendencji do profesjonalizacji co jest zrozumiałe ze względu na skalę działania.

Najstarszym klubem jest Klub Sportowy „BŁONIANKA" działający od 1917 roku, szkolący dzieci i młodzież w piłce nożnej. W klubie tym trenuje około 150 zawodników. Ludowy Klub Sportowy „OLYMP" istnieje od 1951 r. i nieprzerwanie prowadzi zajęcia z młodzieżą w następujących sekcjach sportowych: lekkoatletyka, warcaby, siatkówka, koszykówka. Najmłodszym, ale bardzo intensywnie rozwijającym się klubem jest Klub Sportowy „VICTORIA", prowadzi on działalność z młodzieżą grającą w piłkę nożną (młodzicy, trampkarze), istnieje także drużyna seniorów grająca w B klasie. Zarówno K.S. „BŁONIANKA" trenuje na obiekcie przy ul. Legionów, który jest własnością Gminy jak i LKS „OLYMP" korzysta z obiektu przy ul. Lesznowskiej 15A administrowanego przez Zakład Usług Komunalnych w Błoniu. K.S. VICTORIA zajęcia prowadzi na boisku I Liceum Ogólnokształcącego w Błoniu przy ul. Okrzei 3. Istotnym problemem jest brak rozwiniętego zaplecza do prowadzenia zajęć sportowych w szkołach oraz w klubach, miasto i gmina nie posiadają również sali widowiskowo-sportowej przystosowanej do prowadzenia imprez sportowych. Istniejący stadion miejski wymaga kompleksowej modernizacji. Istnieją też możliwości rozwinięcia bazy rekreacyjnej dostępnej dla mieszkańców. Pierwszy wariant to zagospodarowanie terenu wokół hali Olymp poprzez zbudowanie infrastruktury boiskowej do sportów zespołowych oraz zagospodarowanie glinianek, innym wariantem jest doinwestowanie parku – stworzenie swego rodzaju centrum rekreacyjnego. Należy podkreślić iż inwestowanie w sport i rekreację na terenie miasta i gminy powinno stanowić priorytetowy obszar wsparcia. Jest to świetne narzędzie profilaktyczne w walce z patologiami wśród młodzieży, innym czynnikiem jest to, że istnieją zapaleńcy, których pracę społeczną należy wesprzeć zapewnieniem dobrych warunków w postaci bazy obiektowo-sprzętowej.

3.6.4. Pomoc społeczna i zdrowie

Na terenie Miasta i Gminy Błonie funkcjonują 3 placówki służby zdrowia: 2 publiczne, dla których organem założycielskim jest Gmina Błonie – Samodzielny Gminny Publiczny Zakład Opieki Zdrowotnej i Samodzielny

Publiczny Zakład Opieki Zdrowotnej – Pogotowie Ratunkowe oraz Niepubliczny Zakład Opieki Zdrowotnej „Vita-Med”. Placówki te zapewniają zarówno opiekę lekarzy rodzinnych jak i specjalistyczną.. SGPZOZ prowadzi usługi z zakresu podstawowej opieki zdrowotnej i usług specjalistycznych, w oparciu o kontrakty z Narodowym Funduszem Zdrowia. W ramach usług specjalistycznych istnieją następujące specjalności: diabetologiczna, kardiologiczna, dermatologiczna, gastroenterologiczna, neurologiczna, ginekologiczno-położnicza, chirurgii ogólnej, chirurgii urazowo-ortopedycznej, okulistyczna, otolaryngologiczna, pulmunologiczna, zdrowia psychicznego, alergologiczna, chorób sutka oraz rehabilitacyjna. SPZOZ – Pogotowie Ratunkowe świadczy usługi z zakresu pomocy doraźnej i nocnej pomocy lekarskiej oraz laboratorium chirurgicznego. Placówka funkcjonuje całodobowo. W ramach nocnej pomocy lekarskiej (NPL) ma pod swoją opieką 34 tys. pacjentów W 2004 r stacja Pogotowia Ratunkowego w Błoniu została włączona do Ogólnokrajowego Państwowego Systemu Ratownictwa Medycznego. Z powodu konieczności szybkiego transportu chorych do szpitala, planuje się wybudowanie lądowiska dla śmigłowców sanitarnych. Warto zwrócić uwagę, że SPZOZ – Pogotowie Ratunkowe ma bardzo dobre wyniki finansowe, jest także ważną placówką ze względu na częste wypadki na pobliskich drogach krajowych. NZOZ „Vita-Med” świadczy usługi medyczne w zakresie podstawowej opieki zdrowotnej.

Ochrona zdrowia na terenie Miasta i Gminy funkcjonuje na wysokim poziomie. Dobrze zarządzane istniejące placówki w dużej mierze pokrywają lokalne zapotrzebowanie na usługi medyczne. Samorząd aktywnie partycypuje w finansowaniu służby zdrowia. Bliskość Warszawy zapewnia także dostępność do specjalistycznych ośrodków szpitalnych.

Za **pomoc społeczną** na terenie Gminy odpowiada Gminny Ośrodek Pomocy Społecznej. Ośrodek odpowiada za realizację świadczeń socjalnych finansowanych z dotacji celowej oraz prowadzi pracę socjalną, która ma wesprzeć wychodzenie klientów ośrodka z problemów życiowych. Ośrodek pomocy społecznej udziela:

- pomocy finansowej,
- pomocy usługowej,

- pomocy rzeczowej,
- pomocy specjalistycznej.

Ośrodek pomocy społecznej realizuje zadania zlecone gminie oraz zadania własne gminy zgodnie z wytycznymi Rady Gminy. Najczęściej występujące problemy to: bezrobocie, niepełnosprawność, długotrwała choroba, alkoholizm. Co raz bardziej powszechnym zjawiskiem jest ubóstwo, do którego prowadzą w/w patologie. Ustawa o pomocy społecznej nakłada na gminy obowiązek przygotowania strategii rozwiązywania problemów społecznych. W obliczu występujących problemów społecznych należałoby przygotować taki dokument dokładanie diagnozując występujące problemy oraz uwzględniając potencjał lokalnych organizacji społecznych działających w sferze pomocy społecznej. Partnerskie współdziałanie instytucji mogłoby przyczynić się do kompleksowego rozwiązywania problemów. W związku ze starzejącym się społeczeństwem oraz z ustawowym wymogiem finansowania pobytu mieszkańców gminy w Domu Pomocy Społecznej, należałoby zastanowić się czy za kilka lat nie będzie opłacało się utrzymywać Domu Pomocy Społecznej na terenie gminy, bądź zlecić prowadzenie takiego domu organizacjom pozarządowym.

3.6.5 Zidentyfikowane problemy

- ujemny przyrost naturalny na terenie miasta i gminy,
- brak analiz i szacunków zapotrzebowania na oświatę w kontekście niżu demograficznego,
- słabe warunki do uprawiania sportu amatorskiego i rekreacji (zagospodarowanie parku przy ulicy Norwida lub terenów przy hali na ul. Lesznowskiej),
- brak strategii rozwiązywania problemów społecznych na terenie gminy,
- starzenie się społeczeństwa,
- wymagające termomodernizacji budynki szkolne,
- brak przyszkolnych obiektów sportowych,
- brak dostatecznie dużej sali koncertowej

- konieczność modernizacji stadionu miejskiego,

4. Zadania polegające na poprawie sytuacji na danym obszarze.

W oparciu o zasadnicze problemy rozwojowe w obszarach, które zostały opisane w rozdziale nr 3, a także analizę SWOT przeprowadzoną dla Błonia w ramach prac nad Strategią Rozwoju Gminy i Miasta Błonie do 2020 roku, wybrane zostały kluczowe dla rozwoju miasta zadania, które mogą przyczynić się do poprawy sytuacji na terenie gminy i miasta.
W ramach planu prezentowane są wybrane projekty o zasadniczym znaczeniu dla rozwoju miasta, przy czym w dalszej części (rozdział 5) gdzie opisuje się konkretne inwestycje brane pod uwagę są jedynie zadania inwestycyjne, dla których głównym podmiotem odpowiedzialnym za ich realizację będzie Urząd Miasta i Gminy w Błoniu.

Domena strategiczna:

POPRAWA WARUNKÓW ŻYCIA MIESZKAŃCÓW

1. Cel strategiczny

ROZBUDOWANY I FUNKCJONALNY UKŁAD KOMUNIKACYJNY

Cel operacyjny

1.1. Rozbudowa układu komunikacyjnego

Zadania:

1.1.1 Stworzenie niezbędnej sieci dróg na terenach wiejskich

Odpowiedzialność: Urząd Gminy

Termin realizacji: do 2013

Źródło finansowania: środki własne, Regionalny Program Operacyjny

Partnerzy: Sołectwa, Starostwo Powiatowe

1.1.2. Budowa obwodnicy Miasta

Odpowiedzialność: Urząd Marszałkowski

Termin realizacji: do 2011

Źródło finansowania: środki własne UM, Regionalny Program Operacyjny

Partnerzy: Urząd Gminy

1.1.3. Budowa wiaduktu nad torami kolejowymi

Odpowiedzialność: Urząd Marszałkowski, Ministerstwo Infrastruktury

Termin realizacji: do 2009

Źródło finansowania: środki własne UM i MI, Regionalny Program Operacyjny

Partnerzy: Urząd Gminy

Cel operacyjny

1.2. Przebudowa oraz poprawa istniejącego układu komunikacyjnego

Zadania:

1.2.1. Przebudowa części układu komunikacyjnego

Odpowiedzialność: Urząd Gminy

Termin realizacji: do 2013

Źródło finansowania: środki własne, Regionalny Program Operacyjny

Partnerzy: Starostwo Powiatowe, Urząd Marszałkowski, mieszkańcy

1.2.2. Poprawa stanu technicznego istniejących dróg oraz towarzyszącej infrastruktury

Odpowiedzialność: Urząd Gminy

Termin realizacji: 2013

Źródło finansowania: środki własne, Regionalny Program Operacyjny

Partnerzy: Starostwo Powiatowe, Urząd Marszałkowski

2 Cel strategiczny

PEŁNE WYPOSAŻENIE GMINY W WYSOKIEJ JAKOŚCI INFRASTRUKTURĘ TECHNICZNĄ

Cel operacyjny

2.1. Rozbudowa istniejącej infrastruktury technicznej.

Zadania:

2.1.1. Rozbudowa kanalizacji

Odpowiedzialność: Urząd Gminy

Termin realizacji: do 2013

Źródło finansowania: środki własne, Regionalny Program Operacyjny

Partnerzy: MPWiK w Błoniu, mieszkańcy

2.1.2. Rozbudowa wodociągów i poprawa jakości wody

Odpowiedzialność: Urząd Gminy MPWiK

Termin realizacji: do 2013

Źródło finansowania: środki własne, Regionalny Program Operacyjny

Partnerzy: MPWiK w Błoniu, mieszkańcy

2.1.3 Rozbudowa sieci gazowej

Odpowiedzialność: Gazownia Warszawska

Termin realizacji: 2013

Źródło finansowania: środki własne,

Partnerzy: mieszkańcy, Urząd Gminy

Cel operacyjny:

2.2. Modernizacja istniejącej infrastruktury technicznej

Zadania

2.2.1. Modernizacja infrastruktury kanalizacyjnej

Odpowiedzialność: MPWiK w Błoniu, Urząd Gminy

Termin realizacji: do 2013

Źródło finansowania: środki własne, Regionalny Program Operacyjny

Partnerzy: mieszkańcy

2.2.2. Modernizacja istniejącej sieci wodociągowej

Odpowiedzialność: MPWiK w Błoniu, Urząd Gminy

Termin realizacji: do 2013

Źródło finansowania: środki własne, Regionalny Program Operacyjny

Partnerzy: mieszkańcy

2.2.3. Polepszenie stanu technicznego sieci elektroenergetycznej

Odpowiedzialność: Zakład Energetyczny

Termin realizacji: do 2013

Źródło finansowania: środki własne, opłaty

3 Cel strategiczny

POPRAWA I UTRZYMANIE DOBREGO STANU ŚRODOWISKA PRZYRODNICZEGO

3.1. Cel operacyjny

Poprawa jakości wód na terenie gminy

Zadania:

3.1.1. Stworzenie programu ochrony rzeki Utrata

Odpowiedzialność: Urząd Gminy

Termin realizacji: do 2013

Źródło finansowania: środki własne, Regionalny Program Operacyjny Wojewódzki Fundusz Ochrony Środowiska i Gospodarki Wodnej

Partnerzy: sąsiadujące gminy, Starostwo Powiatowe, organizacje pozarządowe, mieszkańcy

3.1.2. Utrzymanie dobrej jakości wód w stawach

Odpowiedzialność: Urząd Gminy

Termin realizacji: zadania ciągłe

Źródło finansowania: środki własne, Regionalny Program Operacyjny

Partnerzy: organizacja pozarządowe

3.2. Cel operacyjny:

Eliminacja możliwych zagrożeń dla środowiska i mieszkańców gminy

Zadania:

3.2.1. Zmniejszenie groźby deficytu wody po przez budowę nowego ujęcia wody

Odpowiedzialność: Urząd Gminy

Termin realizacji: do 2013

Źródło finansowania: środki własne,

Partnerzy: mieszkańcy

3.2.2. Eliminacja azbestu w istniejących zabudowaniach

Odpowiedzialność: Urząd Gminy

Termin realizacji: do 2010

Źródło finansowania: środki własne, Regionalny Program Operacyjny

Partnerzy: mieszkańcy

3.2.3. Budowa Centrum Gospodarki Odpadami wraz ze stworzeniem jednolitego systemu gospodarki odpadami

Odpowiedzialność: Urząd Gminy

Termin realizacji: do 2013

Źródło finansowania: środki własne, Regionalny Narodowy Fundusz Ochrony Środowiska

Partnerzy: sąsiadujące Gminy, MZO w Pruszkowie (zależnie od rozwoju Związku Komunalnego Utrata)

4 Cel strategiczny

ROZBUDOWA INFRASTRUKTURY SPOŁECZNEJ

4.1. Cel operacyjny

Infrastruktura kulturalna, rekreacyjna i edukacyjna

Zadania

4.1.1. Rozbudowa i rewitalizacja terenów zielonych

Odpowiedzialność: Urząd Gminy

Termin realizacji: do 2012

Źródło finansowania: środki własne, Regionalny Program Operacyjny

Partnerzy: mieszkańcy

4.1.2. Modernizacja i budowa obiektów sportowych

- obiekty sportowe
- sala gimnastyczna przy gimnazjum nr 2

Odpowiedzialność: Urząd Gminy

Termin realizacji: do 2009

Źródło finansowania: środki własne, Regionalny Program Operacyjny

Partnerzy: mieszkańcy, kluby sportowe

4.1.3. Budowa Wielofunkcyjnego Budynku dla potrzeb kultury

Odpowiedzialność: Urząd Gminy

Termin realizacji: do 2009

Źródło finansowania: środki własne, Regionalny Program Operacyjny

Partnerzy: mieszkańcy

4.1.4. Poprawa stanu technicznego i budowa nowych obiektów edukacyjnych

Odpowiedzialność: Urząd Gminy

Termin realizacji: do 2013

Źródło finansowania: środki własne, Regionalny Program Operacyjny

Partnerzy: mieszkańcy

4.2. Cel operacyjny

Infrastruktura socjalna i opieki zdrowotnej

Zadania

4.2.1. Modernizacja i rozbudowa obiektów opieki zdrowotnej

Odpowiedzialność: Urząd Gminy

Termin realizacji: do 2009

Źródło finansowania: środki własne, Regionalny Program Operacyjny

4.2.2. Budowa mieszkań socjalnych

Odpowiedzialność: Urząd Gminy

Termin realizacji: do 2009

Źródło finansowania: środki własne, rządowy program wsparcia finansowego na tworzenie lokali socjalnych

Partnerzy: mieszkańcy,

Domena strategiczna:

ROZWÓJ GOSPODARCZY MIASTA I GMINY BŁONIE

5. Cel strategiczny

Wzrost atrakcyjności inwestycyjnej Miasta i Gminy Błonie

5.1 Cel operacyjny

Wdrażanie aktywnej polityki proinwestycyjnej, przestrzenno-gruntowej samorządu lokalnego

Zadania

5.1.1. Stworzenie Błońskiego (Mazowieckiego) Parku Przemysłowego

- Prace planistyczne
- Konsolidacja gruntów pod przyszły park przemysłowy
- Uzbrojenie terenów, inwestycje drogowe
- Działania marketingowe

Odpowiedzialność: Urząd Gminy

Termin realizacji: do 2013

Źródło finansowania: środki własne,

Przedsiębiorcy, przyszli inwestorzy, Urząd Marszałkowski

5.1.2. Stworzenie bazy dostępnych terenów pod inwestycje

- przeprowadzenie wstępnych negocjacji z właścicielami terenów,
- zebranie i upublicznienie informacji na temat dostępności terenów,
- scalanie gruntów,
- uzbrajanie terenów przeznaczonych w planach zagospodarowania przestrzennego pod inwestycje.

Odpowiedzialność: Urząd Gminy

Termin realizacji: do 2013

Źródło finansowania: środki własne,

Partnerzy: przedsiębiorcy

5.2. Cel operacyjny

Stworzenie kompleksowego systemu przyciągania i obsługi inwestorów usunięcie barier inwestycyjnych

Zadania

5.2.1 Wypracowanie i wdrożenie profesjonalnych standardów obsługi inwestorów i partnerów

Odpowiedzialność: Urząd Gminy

Termin realizacji: 2013

Źródło finansowania: środki własne,

Partnerzy: organizacje pozarządowe

5.2.2. Opracowanie i wdrażanie proinwestycyjnej strategii marketingowej Miasta i Gminy Błonie

- projektowanie i wykonanie materiałów promocyjnych,
- stworzenie serwisu internetowego dla inwestorów,
- uczestnictwo w targach i misjach gospodarczych
- inne inicjatywy i działania promocyjne
- promocja gminy poprzez rozwój artystyczny zespołu tańca ludowego"Tęcza"

Odpowiedzialność: Urząd Gminy

Termin realizacji: do 2013

Źródło finansowania: środki własne

Partnerzy: przedsiębiorcy

5.2.4. Opracowanie planów zagospodarowania przestrzennego Miasta i Gminy Błonie

Odpowiedzialność: Urząd Gminy

Termin realizacji: do 2013

Źródło finansowania: środki własne,

5.3 Cel operacyjny:

Poprawa wizerunku Miasta i Gminy Błonie

5.3.1. Opracowanie następujących dokumentów

- założeń polityki przestrzenno-urbanistycznej centrum miasta uwzględniającej postulat utrzymania i rozwoju historycznej zabudowy miejskiej,

- koncepcji architektoniczno-urbanistycznej miasta mającej na celu osiągniecie ładu przestrzennego szczególnie w śródmieściu,

Odpowiedzialność: Urząd Gminy

Termin realizacji: do 2009

Źródło finansowania: środki własne,

5.3.2. Rewitalizacja obszarów historycznych i poprzemysłowych

Odpowiedzialność: Urząd Gminy

Termin realizacji: do 20013

Źródło finansowania: środki własne, Regionalny Program Operacyjny

Partnerzy: organizacje pozarządowe, mieszkańcy

5.3.3. Opracowanie i wdrażanie programu modernizacji i budowy terenów zieleni publicznej.

Odpowiedzialność: Urząd Gminy

Termin realizacji: do 2010

Źródło finansowania: środki własne, Regionalny Program Operacyjny

Partnerzy: organizacje pozarządowe, mieszkańcy

5.3.4. Budowa głównych ścieżek rowerowych i szlaków przyrodniczo-turystycznych

Odpowiedzialność: Urząd Gminy

Termin realizacji: do 2010

Źródło finansowania: środki własne, *Regionalny Program Operacyjny*

6. Cel strategiczny

Rozwój rynku pracy oraz sektora małych i średnich przedsiębiorstw

6.1 Cel operacyjny:

Wspieranie kompleksowych działań szkoleniowo-doradczych dla sektora małych i średnich przedsiębiorstw

Termin realizacji: do 2013

Źródło finansowania: Europejski Fundusz Społeczny, środki własne

Partnerzy: organizacje pozarządowe, powiatowe i regionalne instytucje doradcze i szkoleniowe

6.2. Cel operacyjny:

Prowadzenie przez gminę aktywnej polityki służącej rozwojowi przedsiębiorczości i walce z bezrobociem

Zadania:

6.2.1. Wykorzystanie aktywnych form walki z bezrobociem przez instytucje gminne w celu zmniejszenia lokalnego bezrobocia oraz wykonania prac ważnych z punktu widzenia gminy.

Odpowiedzialność: Urząd Gminy

Termin realizacji: do 2013

Źródło finansowania: Powiatowy Urząd Pracy, Europejski Fundusz Społeczny, środki własne,

Partnerzy: Powiatowy Urząd Pracy

6.2.5. Podejmowanie wspólnie przez samorząd terytorialny i przedsiębiorców akcji promujących Błonie i podmioty gospodarki lokalnej.

- Przygotowanie materiałów promocyjnych
- Organizacja imprez promocyjnych na terenie Błonia
- Wspólne uczestnictwo w targach i misjach gospodarczych
- Nawiązywanie współpracy z innymi miastami w kraju i za granicą.

Odpowiedzialność: Urząd Gminy

Termin realizacji 2013

Źródło finansowania: środki własne, Regionalny Program Operacyjny

Partnerzy: przedsiębiorcy, organizacje pozarządowe, mieszkańcy

6.2.6. Aktywna polityka władz lokalnych zmierzająca do rozwoju przedsiębiorczości wśród dzieci i młodzieży

- Organizacja zajęć szkolnych o tematyce związanej z przedsiębiorczością

- Zorganizowanie konkursu dla dzieci i młodzieży z Błonia promującego postawy przedsiębiorczości (w formie grantów, profesjonalnych warsztatów itp)

Odpowiedzialność: Urząd Gminy

Termin realizacji: od 2008

Źródło finansowania: środki własne, Regionalny Program Operacyjny

Partnerzy: przedsiębiorcy, organizacje pozarządowe

7. Cel strategiczny

Restrukturyzacja rolnictwa

7.1. Cel operacyjny:

Zwiększanie powierzchni gospodarstw rolnych

Zadania:

7.1.1. Wspieranie prowadzenia działań z zakresu doradztwa rolniczego w kontekście polityki rolnej UE, w szczególności z działań wspomagających proces scalania gruntów rolnych

Odpowiedzialność: Urząd Gminy

Termin realizacji: do 201309

Źródło finansowania: środki własne

Partnerzy: organizacje pozarządowe, powiatowe i regionalne instytucje doradcze i szkoleniowe, ARIMR

Cel operacyjny

7.3 Poprawa opłacalności produkcji rolnej

Zadania

7.3.1. Inicjowanie działań i wsparcie organizacyjne w tworzeniu grup producenckich wśród błońskich rolników

Odpowiedzialność: Urząd Gminy

Termin realizacji: do 20013

Źródło finansowania: Program Rozwoju Obszarów Wiejskich

Partnerzy: organizacje pozarządowe, ośrodek doradztwa rolniczego

7.3.3. Organizacja imprezy o charakterze ponad lokalnym promującej żywność z terenów Błonia np.: Błoński Jarmark Zdrowej Żywności.

Odpowiedzialność: Urząd Miasta

Termin realizacji: do 2013

Źródło finansowania: Program Rozwój Obszarów Wiejskich

Partnerzy: organizacje pozarządowe

7.3.4. Wspólne działania marketingowe zmierzające do promocji Błonia i lokalnych produktów rolno-spożywczych.

Odpowiedzialność: Urząd Miasta

Termin realizacji: do 2013

Źródło finansowania: Program Rozwoju Obszarów Wiejskich

Partnerzy: organizacje pozarządowe

5. Planowane projekty i zadania planowane w okresie 2007-2013 r.

Poniżej przedstawione zostały projekty i zadania inwestycyjne według celów strategicznych, planowane w mieście i gminie Błonie w latach 2007 – 2013

Głównym źródłem do opracowania poniższego zestawienia posłużył Wieloletni Plan Inwestycyjny Gminy i Miasta Błonie.

5.1 Planowane projekty i zadania w okresie 2007-2013 współfinansowane z środków UE

Nr:	Nazwa projektu:	Szacunkowe nakłady inwestycyjne [tys. zł]	Okres realizacji	Poza budżetowe źródła finansowania inwestycji	Podmiot realizujący:
1. INFRASTRUKTURA UKŁAD KOMUNIKACYJNY					
1	Program modernizacji	18 700	2007-	RPO	UMiG Błonie

	dróg gminy Błonie		2010		Urząd Marszałkowski
2	Budowa ul. Zacisznej w Bramkach	1 500	2008-2009	RPO	UMiG Błonie
2. INFRASTRUKTURA KANALIZACJA I WODOCIĄGI					
3	Budowa kanalizacji sanitarnej we wsi Łaźniew,Kopytów, Rokitno	3 050	2007-2009	RPO	UMiG Błonie
4	Budowa kanalizacji sanitarnej we wsi Konstantów Stare, Nowe Faszczyce	3 050	2007-2009	PROW	UMiG Błonie
5	Rozbudowa sieci kanalizacyjnej w mieście Błonie	3 000	2011-2013	RPO	PWiK
6	Program poprawy jakości wody	5 000	2009-2011	RPO	PWiK
7	Modernizacja ciągu gazowego oczyszczalni ścieków Błonie	2000	2011-2012	RPO	PWiK
3. ROZBUDOWA I MODERNIZACJA OBIEKTÓW UŻYTECZNOŚCI PUBLICZNEJ					
8	Modernizacja budynków przedszkoli w Błoniu	5 000	2009-2010	RPO	UMiG Błonie
9	Modernizacja budynków szkół w Błoniu	3 000	2008 – 2009	RPO	UMiG Błonie
10	Budowa wielofunkcyjnego budynku dla potrzeb kultury	20 000	2008-2010	RPO	UMiG Błonie
11	Modernizacja budynku przychodni zdrowia w Błoniu	3000	2009-2010	RPO	UMiG Błonie
12	Budowa przyszkolnego basenu w Błoniu	12 150	2009-2010	PROW	UMiG Błonie

13	Budowa sali gimnastycznej i łącznika przy Gimnazjum nr 2 w Błoniu	5 561	2007-2008	RPO	UMiG Błonie
14.	Budowa przedszkola z oddziałami integracyjnymi w Błoniu	10 000	2009-2012	RPO	UMiG Błonie
4. INFRASTRUKTURA - REWITALIZACJA					
16.	Rewitalizacja rzeki Rokitnicy i terenów przyległych Etap I (budowa dróg, regulacja koryta rzeki)	10 000	2007-2009	RPO	UMiG Błonie
17.	Rewitalizacja rzeki Rokitnicy i terenów przyległych Etap I (tereny przyległe i stadion)	7000	2009-2011	RPO	UMiG Błonie
18.	Rewitalizacja zieleni miejskiej z systemem informacji miejsko-turystycznej	2 800	2009-2012	RPO	UMiG Błonie
20.	Przebudowa rynku miejskiego (budynki i elewacje)	3 000	2009-2012	RPO	UMiG Błonie
21.	Ochrona i odnowa grodziska średniowiecznego „Łysa Góra” położonego na terenie mista Błonie	2000	2009	RPO	UMiG Błonie
5. INFRASTRUKTURA - INFORMATYZACJA					
22.	E-urząd w Błoniu	1 660	2008-2009	RPO	UMiG Błonie

23.	Dostęp do szeroko pasmowego internetu w mieści i gminie Błonie	3 000	2009-2010	RPO	UMiG Błonie.
6. POZOSTAŁE					
22.	Monitoring miasta	8 000	2008-2009	RPO	UMiG Błonie

Komplementarność projektów

Niniejszy Plan Rozwoju Lokalnego jest w pierwszej kolejności spójny ze Strategią Rozwoju Gminy i Miasta Błonie do 2020 roku. Wszystkie zadania oraz analizy dokonane w ramach Planu bezpośrednio łączą się ze Strategią i wynikają ze sformułowanych tam celów strategicznych.

Wizja rozwoju Powiatu Warszawskiego Zachodniego została zapisana w Strategii Powiatu w sposób następujący:
„Powiat Warszawski Zachodni dzięki swojemu położeniu w sąsiedztwie aglomeracji warszawskiej i na szlakach komunikacyjnych północ-południe, wschód-zachód, wybitnym walorom naturalnym: ˜ bliskości Kampinoskiego Parku Narodowego, rozwiniętej infrastrukturze, trwale i w sposób zrównoważony zapewnia atrakcyjne warunki życia i wypoczynku”

Rozwój społeczno-gospodarczy powiatu warszawskiego zachodniego powinien być oparty w szczególności o:

- szeroko rozumiany rynek usług, zwłaszcza z zakresu obsługi przedsiębiorców,
- rolnictwo i przetwórstwo rolno-spożywcze,
- turystykę i rekreację.

Zapisy zawarte w niniejszym dokumencie, znajdują odzwierciedlenie w zapisach przedstawionych powyżej i ujętych w Strategii Rozwoju Powiatu

Warszawsko Zachodniego.

Zachowana jest również komplementarność w stosunku do Strategii Rozwoju Województwa Mazowieckiego. Cele rozwoju województwa mazowieckiego zostały przedstawione według zwiększającego się stopnia ich szczegółowości - od najogólniejszych celów długookresowych poprzez bardziej skonkretyzowane cele średniookresowe, które znajdują swoje uszczegółowienie w celach operacyjnych. Cele strategiczne zawarte w PRL dla gminy Błonie znajdują swoje potwierdzenie w następujących celach:

Cele długookresowe:

1.1. Zwiększenie konkurencyjności metropolii warszawskiej i regionu w układzie europejskim i globalnym

1.2. Przeciwdziałanie nadmiernym, społecznie nieakceptowanym dysproporcjom w poziomie rozwoju gospodarczego i warunkach życia ludności w województwie

1.3. Poprawa jakości środowiska przyrodniczego Mazowsza

1.4. Ukształtowanie tożsamości kulturowej regionu

Cele średniookresowe i operacyjne:

2.1. Wzmocnienie mechanizmów dyfuzji procesów rozwojowych z aglomeracji warszawskiej na otoczenie regionalne

2.2. Aktywizacja i modernizacja obszarów pozametropolitalnych służąca likwidacji zapóźnień cywilizacyjnych i poprawie dochodów i warunków życia ludności

2.3. Przeciwdziałanie degradacji i rewaloryzacja środowiska przyrodniczego

2. 4 Wzmocnienie regionalnych więzi kulturowo–społecznych mieszkańców województwa mazowieckiego.

6.Oczekiwane wskaźniki osiągnięć Planu Rozwoju Lokalnego.

Metodologia identyfikowania wskaźników osiągnięć strategii rozwoju, a w tym przypadku Planu Rozwoju Lokalnego, dzieli wskaźniki na trzy zasadnicze grupy: **produkty** (bezpośrednie, materialne osiągnięcia realizacji poszczególnych zadań lub grup zadań), **rezultaty** (opisujące bezpośredni wpływ produktów powstałych w wyniku realizacji poszczególnych zadań na poziom życia ich odbiorców bądź na wskaźniki gospodarcze), **oddziaływanie** (opisujące długofalowy wpływ realizacji zadań, sekwencji zadań na społeczność lokalną).
Szczegółowe wskaźniki można definiować jedynie w odniesieniu do ściśle wyodrębnionych projektów, wtedy też można dokonać ich kwantyfikacji i przedstawić liczbowo.
Na potrzeby niniejszego dokumentu dokonano jedynie ogólnej prognozy możliwych wskaźników realizacji Planu Rozwoju Lokalnego na lata 2007-2013 oraz głównych przewidywanych oddziaływań w dalszym horyzoncie czasowym. Z uwagi na brak szczegółowych projektów wykonawczych na poziomie sporządzania Planu Rozwoju Lokalnego nie można także wskazać skwantyfikowanych wskaźników dla poszczególnych zadań. Jednocześnie pamiętać należy, że wskaźniki te służyć mają monitoringowi realizacji Planu, na co zaś składać się będzie wdrażanie poszczególnych zadań inwestycyjnych. Dlatego także oczekiwane wskaźniki realizacji będą musiały ulegać zmianie w przypadku dokonywania korekt w kolejności bądź w przedmiotowym zakresie projektów przewidywanych do realizacji.

Produkty Planu Rozwoju Lokalnego dla miasta i gminy Błonie w horyzoncie 2007-2013:

- powierzchnia zrewitalizowanych terenów
- liczba kilometrów zmodernizowanych głównych szlaków komunikacyjnych;
- liczba kilometrów nowopowstałych szlaków komunikacyjnych o dużym

znaczeniu dla natężenia ruchu w mieście;

- kilometry zmodernizowanych i nowopowstałych dróg wiejskich;
- kilometry powstałych i zmodernizowanych chodników;
- liczba kilometrów oświetlonych dróg i ulic;
- budynki infrastruktury społecznej (kultura, edukacja, rekreacja) w których dokonano modernizacji;
- liczba nowopowstałych obiektów infrastruktury rekreacyjnej;
- liczba nowopowstałych obiektów infrastruktury sportowej;
- długość utworzonej i zmodernizowanej sieci kanalizacji;
- długość utworzonej i zmodernizowanej sieci wodociągowej;
- długość utworzonej i zmodernizowanej sieci instalacji elektrycznych;
- długość utworzonej i zmodernizowanej sieci gazowej;

Rezultaty Planu Rozwoju Lokalnego dla miasta i gminy Błonie w horyzoncie 2007-2013:

- liczba pojazdów korzystających ze zmodernizowanych lub nowopowstałych dróg ;
- liczba nowych przyłączy do sieci wodociągowej;
- liczba nowych przyłączy do sieci kanalizacyjnej
- nowe miejsca pracy;
- podniesienie jakości wody pitnej;

Podsumowując, realizacja Planu znacząco wpłynie na poprawę warunków gospodarowania oraz jakości życia w mieście, a tym samym na poziom życia mieszkańców Błonia. Inwestycje w infrastrukturę techniczną i społeczną podniosą atrakcyjność, miasta i gminy Błonie dla przedsiębiorców i osób z chcących zamieszkać w Błoniu.

Przewidywane oddziaływania Planu Rozwoju Lokalnego dla Miasta Błonie w horyzoncie czasowym do 2020 roku

Zasadniczym oddziaływaniem Planu będzie rozwój gospodarczy na obszarze objętym realizacją Planu. Wynikać będzie on bezpośrednio ze wzrostu poziomu życia mieszkańców, przygotowaniem terenów należących do gminy na potrzeby budownictwa mieszkaniowego, wzrost liczby mieszkańców jest zasadniczym celem związanym z rozwojem miasta. Innym czynnikiem pro-rozwojowym jest zwiększenie zainteresowania przedsiębiorców lokalizacją własnej firmy na terenie gminy. Bardzo istotnym elementem jest rozwój ruchu turystycznego związanego z niedaleko położoną Żelazową Wolą, wzrost liczby turystów odwiedzających Błonie, może spowodować wzrost sprzedaży przedsiębiorstw handlowych działających na terenie miasta.

Kolejnym przewidywanym długofalowym efektem realizacji zadań przewidzianych w Planie będzie poprawa stanu zdrowia mieszkańców poprzez inwestycje w obiekty infrastruktury ochrony zdrowia i infrastruktury sportowej.

Przeanalizowano zarówno stronę dochodową, która pozwala prognozować zasoby finansowe gminy na następne lata, jak i stronę wydatkową pozwalającą określić typowe dla jednostki wydatki, z podziałem na wydatki bieżące jak i inwestycje. Dokonano próby analizy opartej w dużej mierze na porównaniu pewnych wielkości, zależności i tendencji, które wystąpiły na płaszczyźnie finansowej w latach wcześniejszych.

Wykonanie budżetu Miasta i gminy w latach ubiegłych wskazuje na stały wzrost dochodów własnych, co pozwali przeznaczać coraz większe kwoty na stały wzrost poziomu inwestycji.

Struktura dochodów w latach 2004-2006 wskazuje na rosnący udział, dochodów własnych, które w 2006 roku osiągnęły 71,8% budżetu. Struktura wydatków nie ulega większym zmianom i tak w roku 2006 na wydatki bieżące przeznaczono 72,3% wszystkich środków, a na wydatki majątkowe 27,7%.

Bardzo ważną dziedziną opisującą stan finansów danej jednostki, jest także

wielkość zaciąganych zobowiązań finansowych, jak i ich charakter, wiążący się bezpośrednio z obciążeniem finansowym na kolejne lata budżetowe. W chwili obecnej gmina jest w trakcie spłaty dwóch pożyczek inwestycyjnych zaciągniętych z WFOSiGW i NFOSiGW, których spłata przewidziana jest do 2011 roku.

Tabela 11. Harmonogram spłat zaciągniętych zobowiązań

Planowane spłaty w latach tys. zł							
Pożyczka	2007	2008	2009	2010	2011	2012	2013
NFOSiGW	2 160	2 160	2 160	2 260	2 280	0	0
WFOSiGW							
Ogółem	2 160	2 160	2 160	2 160	2 280	0	0

Źródło: Wieloletni Plan Finansowy Miasta i Gminy Błonie

Analiza zdolności finansowej gminy została przeprowadzona w okresie 2007 2013 roku z uwzględnieniem wydatków inwestycyjnych w tych latach. Wieloletni Plan Inwestycyjny na lata 2007-2013 obejmuje 24 zdania których realizacja uzależniona jest od przyznania środków z funduszy unii europejskiej. Program ten jest bardzo ambitny ale realistyczny. Prognoza wydatków zakłada, że gmina otrzyma dotację w wysokości 75% na wszystkie wnioski jakie złoży w okresie 2007-2013. Kumulacja zadań w okresie 2009-2010 będzie wymagała zaciągnięcia kredytu inwestycyjnego dla zrównoważenia budżetu - w późniejszych latach 2011-2013 wystąpi nadwyżka dochodów nad wydatkami co pozwoli na szybką spłatę kredytów zaciągniętych na realizację inwestycji.

Tabela 12. Projekcja finansów Gminy na lata 2006-2013 (w tyś.zł)

RODZAJ PRZYCHODU	2007	2008	2009	2010	2011	2012	2013
1.Dochody	48 864	48 820	49 800	50 800	51 800	52 500	53 000
a) Dotacje i subwencje	14 966	15 134,2	15 438	15 748	16 058	16 275	16 430
b) Dochody własne	32 898	33 685,8	34 362	35 052	35 742	36 225	36 570
2.Wydatki	53 592,2	54 660	57 640	53 640	46 520	42 500	40 550
3.Budżet gminy na inwestycje	**15 339,1**	**16 037**	**18 675**	**14 874**	**7 755**	**3 505**	**5500**

7.Możliwości pozyskania wsparcia finansowego na realizację Planu Rozwoju Lokalnego miasta i gminy Błonie w okresie 2007-2013

Z punktu widzenia rozwoju regionalnego na szczególną uwagę zasługuje 16 Regionalnych Programów Operacyjnych, których cele i priorytety będą nawiązywały do wojewódzkich strategii rozwoju oraz Narodowej Strategii Rozwoju Regionalnego. Dzięki powyższym programom województwa będą samodzielnie formułować programy operacyjne dostosowane maksymalnie do uwarunkowań regionalnych. Wsparcie będzie dotyczyć przede wszystkim następujących priorytetów:

1. podstawowej infrastruktury technicznej regionalnej i lokalnej,
2. kompleksowych planów rozwoju i rewitalizacji małych i średnich miast oraz rozwoju i restrukturyzacji obszarów wiejskich,
3. infrastruktury telekomunikacyjnej i społeczeństwa informacyjnego,

4. przedsiębiorczości,
5. turystyki,
6. kultury,
7. infrastruktury społecznej,
8. zasobów ludzkich.

Łączna wielkość zaangażowanych środków finansowych w realizację 16 Regionalnych Programów Operacyjnych może przekroczyć 39 mld euro. Dla jednostki samorządu terytorialnego o charakterystyce takiej, jak miasto i gmina Błonie (uwzględniając problemy i szanse rozwojowe, zakres planowanych inwestycji) zdecydowanie najbardziej interesującym jest Regionalny Program Operacyjny Województwa Mazowieckiego (RPO). RPO będzie finansowany z Europejs
kiego Programu Rozwoju Regionalnego oraz Europejskiego Programu Społecznego. Alokacja na lata 2007-2013 wyniesie
1 831 496 698 euro. Powyższe dane dają podstawę, aby oczekiwać, że zadania planowane przez samorząd gminy Błonie na lata 2007-2013, będą mogły uzyskać znaczące wsparcie ze śr
odków europejskich.

8. System wdrażania

System wdrażania Planu Rozwoju Lokalnego w Błoniu obejmuje szereg procesów niezbędnych do jego realizacji oraz podmioty, które będą zaangażowane w ich wykonywanie. Proces wdrażania Planu i zakres odpowiedzialności przedstawiony jest na wykresie poniżej.
We wdrażanie Planu, w zależności od typu projektu, będą również zaangażowane inne jednostki lub organy, niż wskazane na schemacie. Będą to w szczególności inne samorządowe jednostki organizacyjne, których dany projekt będzie bezpośrednio dotyczył oraz firmy zewnętrzne wspomagające proces.

Wykres. 2. Schemat wdrażania Planu

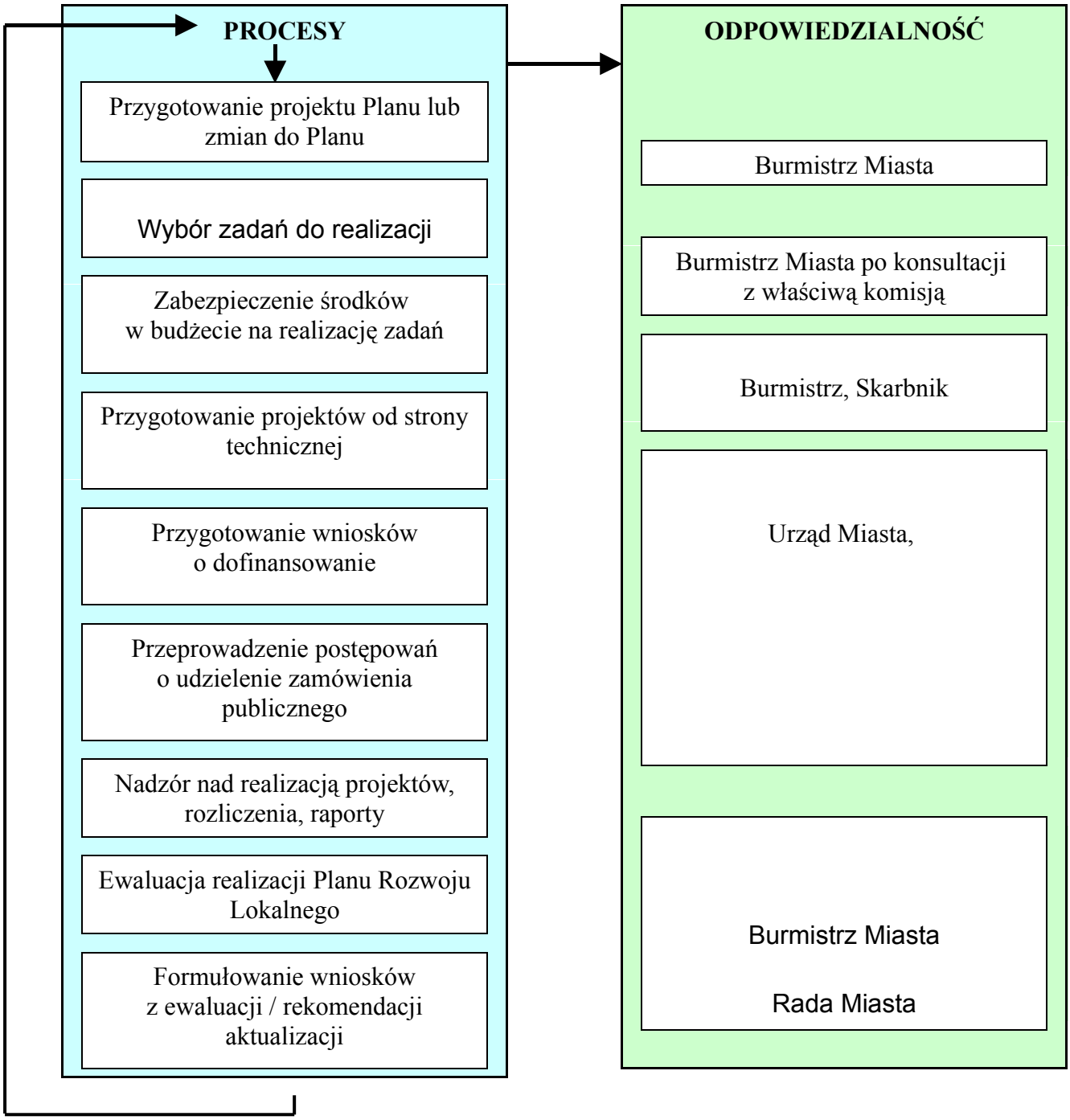

9. Sposoby monitorowania, oceny i komunikacji społecznej

9.1 System monitorowania i oceny Planu

Planuje się następującą procedurę monitorowania Planu Rozwoju Lokalnego:

1. Przegląd Planu Rozwoju Lokalnego będzie przeprowadzany przez cały okres jego obowiązywania, przynajmniej raz na pół roku. Wynikiem przeprowadzenia przeglądu będzie sprawozdanie zawierające informacje na temat zaawansowania poszczególnych zadań wybranych do realizacji w danym okresie.
2. Burmistrz, który jest odpowiedzialny za wdrażanie Planu składa Radzie Miejskiej sprawozdanie z jego realizacji, które przyjmowane jest uchwałą Rady Miejskiej.
3. Zmiany w dokumencie dokonywane będą uchwałą Rady Miejskiej na wniosek Burmistrza po wydaniu stosownej opinii przez Komisję Ładu Przestrzennego i Rolnictwa oraz komisję odpowiednią dla danego typu inwestycji.

Ocena średniookresowa Planu będzie dokonywana po zakończeniu I okresu programowania, Jej celem będzie porównanie założonych w Planie efektów realizacji Planu z faktycznie osiągniętymi wynikami. Na tej podstawie formułowane będą zalecenia na kolejne lata wdrażania Planu. Ocena dokonywana będzie przez Burmistrza Miasta i Gminy, który przedstawi ją do przyjęcia Radzie Miejskiej.

Ocena końcowa zostanie przeprowadzona po zakończeniu całego okresu, w jakim realizowane mają być zadania ujęte w Planie. Wnioski z oceny, sporządzone w trybie analogicznym jak dla oceny średniookresowej, posłużą jako rekomendacje w kolejnych procesach planowania strategicznego.

9.2 Sposoby inicjowania współpracy międzysektorowej

Jako jedną z najważniejszych zmian, które nastąpiły w Polsce w okresie transformacji, można wyróżnić stopniowe odradzanie się postaw obywatelskich, co łączy się z ogólnym rozwojem społeczeństwa obywatelskiego. Szczególny renesans aktywności obywatelskiej obserwujemy w społecznościach lokalnych, zjawisko to jest bezpośrednio związane z restytucją instytucji gminy wprowadzającą samodzielny samorząd gminny (1990 r.), a także reformą samorządową z 1999 roku. Poprzez wprowadzenie samorządów na różnych szczeblach, obywatele zostali upodmiotowieni w procesie partycypacji społecznej, uzyskali realne narzędzia wpływu na decyzje dotyczące ich codziennego życia. Organizacje obywatelskie współpracujące z samorządem na zasadzie partnerstwa stanowią razem duet, dzięki któremu można zmultiplikować potencjały poszczególnych instytucji. Szczególnie ważne jest wypracowanie procedur współpracy pomiędzy organizacjami obywatelskimi a samorządami, a także uwzględnianie ich potencjału w ramach powstających planów strategicznych, takich jak Lokalne Programy Rozwoju.

Spróbujmy także zdefiniować termin partnerstwo. Partnerstwo w tym wypadku rozumiane jest jako sformalizowany związek pomiędzy grupami, oparty na zasadzie uzgadniania polityk i ich wspólnej realizacji, przy równym podziale korzyści i zysków.

Jak można budować partnerstwo w skali gminy? Na szczeblu lokalnym, idealnym modelem jest sytuacja, gdy w działania na rzecz partnerstwa angażują się trzy sektory, tzn. samorząd, organizacje pozarządowe oraz przedstawiciele biznesu. Takie forum może być ciałem, które będzie opiniowało główne dokumenty dotyczące kierunków rozwoju społeczności lokalnej , będzie wypracowywało wspólne propozycje rozwiązań płynące z ich doświadczeń. Jest to także bardzo dobry sposób na wymianę informacji pomiędzy poszczególnymi sektorami. W miarę postępów w pracach, jest szansa, że narodzą się wspólne inicjatywy i konkretne działania. To zależy od mobilności lokalnych środowisk

oraz od zaangażowania samorządu lokalnego jako animatora działań. Szczególnym narzędziem prawnym, na podstawie, którego można „układać" współpracę z organizacjami jest Ustawa o działalności pożytku publicznego i o wolontariacie z dnia 24 kwietnia 2003 roku. Ustawa zobowiązuje samorząd do uchwalania rocznych planów współpracy z organizacjami, a także do zlecenia zadań organizacjom pozarządowym w trybie konkursu. Należy nadmienić, że zlecenie niektórych zadań organizacjom jest zdecydowanie tańsze niż prowadzenie ich w ramach instytucji samorządowych. Stwarza także możliwość działania rad konsultacyjnych przy poszczególnych samorządach, złożonych z przedstawicieli organizacji pozarządowych.

Warto także nadmienić o partnerstwie w kontekście wykorzystania unijnych funduszy strukturalnych. Partnerstwo w dokumentach UE oznacza „włączenie w proces podejmowania decyzji i ich realizację odpowiednich szczebli władz wspólnotowych i krajowych, jak również instytucji i środowisk regionalnych oraz lokalnych najlepiej znających potrzeby i możliwości swego regionu" Partnerstwo jest jedną z zasad polityki strukturalnej UE, wpisaną w prawodawstwo wspólnotowe oraz w polskie akty prawne dotyczące rozwoju regionalnego.

W trakcie oceny projektów zazwyczaj premiowane są programy przygotowane we współpracy z lokalnymi partnerami, w których to realizacji mają swój udział różne sektory. Z czysto praktycznego punktu widzenia, programy przygotowywane międzysektorowo, reprezentują szersze spektrum rozwiązań, opierają się na rzetelniejszej analizie środowiska lokalnego. Zaangażowanie w ich realizację zróżnicowanych instytucji gwarantuje lepszą jakość działań, a w związku z tym większy efekt dla społeczności lokalnej.

Oprócz argumentu przydatności partnerstwa w fazie aplikowania o fundusze i realizacji programów, istnieje bardziej pierwotny argument. Rozwój lokalny i regionalny niemożliwy jest bez owocnej współpracy różnych sektorów na jego rzecz. Nikt nie osiągnie postępu w tej materii, jeżeli nie oprze swoich działań na budowie efektywnego partnerstwa, jest to pierwszy krok do sukcesu. Kto jeszcze tego nie zrozumiał, ma przed sobą długą drogę.

Partnerstwo lokalne wyrażające się współpracą głównych lokalnych instytucji społeczeństwa obywatelskiego jest doskonałą i skuteczną pomocą dla rozwoju społeczności lokalnych. Niestety, w Polsce ta idea nie jest szerzej znana i stosowana. Władze samorządowe narzekają często na brak aktywności swoich obywateli, zaś obywatele narzekają na władzę, twierdząc, że podejmuje decyzje bez należytej wiedzy o tym, czego obywatele oczekują. Środowisko przedsiębiorców dystansuje się często od działań innych sektorów. Zdarzają się sytuacje, w których różne podmioty podejmują podobną działalność, nie informując się o tym wzajemnie i nie jednocząc swoich sił. Często przedstawiciele poszczególnych grup nie widzą potrzeby współpracy międzysektorowej lub nie posiadają narzędzi niezbędnych do jej zainicjowania, podejmowania wspólnych działań. W interesie każdego samorządu, leży oparcie lokalnego rozwoju na połączeniu lokalnych potencjałów w procesie partnerstwa.

Samorząd Błonia będzie w sposób otwarty podchodził do projektów zgłaszanych przez podmioty prywatne oraz organizacje pozarządowe, fundacje, stowarzyszenia, kościoły i związki wyznaniowe, mogące pozytywnie wpłynąć na osiągnięcie celów rozwojowych gminy. Współpraca z wyżej wymienionymi będzie inicjowana poprzez organizację spotkań z mieszkańcami, podczas których przedstawiciele Urzędu Miasta i Gminy prezentować będą możliwości współpracy w nadchodzącym okresie. Inicjatorem współpracy mogą być również mieszkańcy i organizacje, których są oni członkami. Propozycje wspólnej z gminą realizacji przedsięwzięć mogą być kierowane do samorządu w trybie ciągłym, zarówno poprzez zwrócenie się na piśmie, jak i w czasie spotkań z Radnymi czy Burmistrzem.

10.3 Upowszechnianie dokumentu i promocja jego efektów

W ramach upowszechniania Planu podejmowane będą następujące działania:

1. Umieszczenie dokumentu Planu Rozwoju Lokalnego na stronie www Miasta oraz w Biuletynie Informacji Publicznej.

2. Zamieszczenie na tablicy ogłoszeń przy Urzędzie Miasta informacji o przyjęciu Planu i możliwościach dostępu do niego.
3. Zamieszczenie informacji na temat Planu Rozwoju Lokalnego w prasie lokalnej.
4. Przekazanie dokumentu Planu Rozwoju Lokalnego przewodniczącym Rad Osiedli.
5. Informowanie o zawartych w dokumencie planach inwestycyjnych na zebraniach wiejskich odbywających się w cyklu rocznym.
6. Zapewnienie możliwości zapoznania się przez mieszkańców z Planem Rozwoju Lokalnego poprzez udostępnienie go w biurze Rady Miasta.

Dodatkowo wszystkie sprawozdania i oceny powstające w ramach monitorowania Planu, jak również jego zmiany będą publikowane w Biuletynie Informacji Publicznej.

Przewodniczący Rady
/-/ Piotr Jakub Pniewski